

**VENDIM**  
**Nr. 510, datë 30.6.2026**

**PËR TRANSFERIMIN NË FONDIN E PASURIVE TË PALUAJTSHME PËR MBËSHTETJEN E INVESTIMEVE STRATEGJIKE, I CILI ADMINISTROHET NGA MINISTRIA PËRGJEGJËSE PËR EKONOMINË, TË PASURIVE TË PALUAJTSHME SHTETËRORE NË ZONAT KADASTRALE 8604 DHE 2765, BASHKIA VLORË, PËR ZHVILLIMIN DHE REALIZIMIN E PROJEKTIT TË INVESTIMIT STRATEGJIK “VLORË *TEDA/RAMS FREE ZONE*”**

Në mbështetje të nenit 100 të Kushtetutës; të nenit 13, të ligjit nr. 8743, datë 22.2.2001, “Për pronat e paluajtshme të shtetit”, të ndryshuar; të neneve 27 dhe 31, të ligjit nr. 55/2015, “Për investimet strategjike në Republikën e Shqipërisë”, të ndryshuar, dhe të pikës 3, të kreut II, të vendimit nr. 1030, datë 16.12.2015, të Këshillit të Ministrave, “Për organizimin dhe formën e pjesëmarrjes së shtetit në investimet strategjike dhe rregullat për krijimin, funksionimin dhe administrimin e Fondit të Pasurive të Paluajtshme për Mbështetjen e Investimeve Strategjike”, me propozimin e ministrit të Ekonomisë dhe Inovacionit, Këshilli i Ministrave

**VENDOSI:**

1. Transferimin në Fondin e Pasurive të Paluajtshme për Mbështetjen e Investimeve Strategjike (FPPMIS), i cili administrohet nga ministria përgjegjëse për ekonominë, të pasurive të paluajtshme shtetërore në zonat kadastrale 8604 dhe 2765, Bashkia Vlorë, me sipërfaqe totale 885 557.6 (tetëqind e tetëdhjetë e pesë mijë e pesëqind e pesëdhjetë e shtatë pikë gjashtë) m<sup>2</sup>, të përcaktuara në shtojcën 1 dhe në dokumentacionin e pronësisë, që i bashkëlidhen këtij vendimi dhe janë pjesë përbërëse të tij.

2. Pasuritë e paluajtshme shtetërore, të përcaktuara në pikën 1, të këtij vendimi, vihen në dispozicion për zhvillimin dhe realizimin e projektit të investimit strategjik “Vlorë *TEDA/RAMS Free Zone*”, nga subjekti investues “*Rams Albania*”, sh.p.k., me NUIS M42427018I.

3. E drejta e përdorimit të pasurive të paluajtshme shtetërore nga subjekti investues “*Rams Albania*” sh.p.k., me NUIS M42427018I, si dhe detyrimet dhe kushtet e përdorimit bëhen në përputhje me vendimin nr. 1, datë 11.2.2026, të Komitetit të Investimeve Strategjike.

4. Ngarkohen Ministria e Ekonomisë dhe Inovacionit, Agjencia Shqiptare e Zhvillimit të Investimeve dhe Agjencia Shtetërore e Kadastrës për zbatimin e këtij vendimi.

Ky vendim hyn në fuqi pas botimit në Fletoren Zyrtare.

**KRYEMINISTËR**  
**Edi Rama**

**ANEKS I**  
**ZONA KADASTRALE NR. 8604 DHE NR. 2765,**  
**BASHKIA VLORË**

<b>Nr.</b>	<b>Zona kadastrale</b>	<b>Zona</b>	<b>Numër pasurie</b>	<b>Volum</b>	<b>Faqe</b>	<b>Sipërfaqe m2</b>	<b>Statusi</b>
1	2765	Nartë	997	6	44	5,000.0	Shtet
2	8604	Vlorë	45/10	11	50	37	Shtet
3	8604	Vlorë	45/11	11	51	38	Shtet
4	8604	Vlorë	45/13	11	53	38	Shtet
5	8604	Vlorë	45/30	13	77	10,644	Shtet
6	8604	Vlorë	45/31	13	78	8,278	Shtet
7	8604	Vlorë	45/8	13	96	37	Shtet
8	8604	Vlorë	45/9	13	97	38	Shtet
9	8604	Vlorë	45/51	28	35	7,776	Shtet
10	8604	Vlorë	45/29/1	31	183	7,990	Shtet
11	8604	Vlorë	45/19/2	31	192	2,698.7	Shtet
12	8604	Vlorë	45/32/1	31	196	8,760	Shtet
13	8604	Vlorë	45/32/2	31	197	1,593	Shtet
14	8604	Vlorë	45/27/1	31	198	9,126	Shtet
15	8604	Vlorë	45/27/2	31	199	459	Shtet
16	8604	Vlorë	45/1/2	31	206	3,867	Shtet
17	8604	Vlorë	45/54	32	6	115,298.8	Shtet
18	8604	Vlorë	45/55	32	7	117,130.3	Shtet
19	8604	Vlorë	45/56	32	8	133,451.8	Shtet
20	8604	Vlorë	45/49/4	72	201	120,641	Shtet
21	8604	Vlorë	45/1/4	72	202	211,326	Shtet
22	8604	Vlorë	45/46/4	779	779	121,330	Shtet
<b>Sipërfaqe totale</b>						<b>885,557.6</b>	



REPUBLIKA E SHQIPËRISË  
AGJENCIA SHTETËRORE E KADASTRËS

KARTELA E PASURISË SË PALUAJTSHME

Kodi Unik 2765006044  
(Nga \_\_\_\_\_, Në \_\_\_\_\_)

**A - TË DHËNAT E PASURISË**

Zona Kadastrale Nr. 2765, Lloji i Pasurisë: ARE, Nr. i Pasurisë: 997/, Sipërfaqja Totale 5000 m2,  
(Nga të Cilat Truall 0 m2; Ndërtesë 0 m2)

Indeksi i Hartës Kadastrale K-34-123-(143-B), Numri i Pemëve: 0,

Adresa e Pasurisë: Bashkia NARTE, Rruga \_\_\_\_\_, Ndërtesa Nr. \_\_\_\_\_, SH/K \_\_\_\_\_, Apartamenti Nr. \_\_\_\_\_

Vlera e Pasurisë:

Fillestare 1 Leke (Akti Nr. 1, Dt. 01/02/1999), Rivlerësim \_\_\_\_\_ (Akti Nr. \_\_\_\_\_, Dt. \_\_\_\_\_)

**B – TË DHËNAT E TITULLIT TË PRONËSISË**

Pronari: SHTET, Nr. Identifikimi/NIPT R0000000SH, Pjesa Takuese 1/1, Lloji i Pronësisë: I

Adresa e Pronarit: Bashkia \_\_\_\_\_, Rruga \_\_\_\_\_, Ndërtesa Nr. \_\_\_\_\_, SH/K \_\_\_\_\_, Apartamenti Nr. \_\_\_\_\_

Akti i Fitimit të Pronësisë: Emërtimi: Akteve të tjera sipas legjislacionit në fuqi, Nr. 1, Datë: 01/02/1999

Regjistruar: Nr. 1, Datë: 01/02/1999

*\*Pjesëmarrës në Bashkëpronësi të Detyrueshme për Pasurinë Nr. \_\_\_\_\_, me Kod Unik \_\_\_\_\_*

**B/1 – TË DHËNAT E REGJISTRIMIT PARAPRAK**

Akti Paraprak i Fitimit të Pronësisë: Emërtimi: \_\_\_\_\_, Nr. \_\_\_\_\_, Datë: \_\_\_\_\_

Përshkrimi i Objektivit të Aktit: \_\_\_\_\_

Regjistruar: Nr. \_\_\_\_\_, Datë: \_\_\_\_\_



REPUBLIKA E SHQIPËRISË  
AGJENCIA SHTETËRORE E KADASTRËS

KARTELA E PASURISË SË PALUAJTSHME

**C-TË DREJTAT REALE**

Nr. Regjistrimi	Dt. Regjistrimi	Lloji i të Drejtës	Të Dhënat e Aktit			Afa t i Vlefshmërisë	Përfitues	
			Emërtim	Nr.	Datë		Emër Atësi Mbiemër	Nr. Identifikimi/ NIPT

**D - KUFIZIMET E PRONËSISË**

Nr. Regjistrimi	Dt. Regjistrimi	Lloji i Kufizimit	Të Dhënat e Aktit			Afa t i Kufizimit	Përfitues/Kërkues	
			Emërtim	Nr.	Datë		Emër Atësi Mbiemër	Nr. Identifikimi/ NIPT

**E - INFORMACIONE TË TJERA PËR PRONËN**

Lloji i Informacionit: \_\_\_\_\_, Emërtimi i Aktit: \_\_\_\_\_, Nr. \_\_, Datë: \_\_\_\_\_

Regjistruar: Nr. \_\_, Datë: \_\_\_\_\_

Përshkrimi:

**DREJTORI**  
**Albion Koçi**

Data e lëshimit 24/06/2026



*Shënim : Ky dokument është gëneruar dhe nëvcur me anë të një procedure automatike nga një sistem elektronik (Agjencia Shtetërore e Kastrës)*



REPUBLIKA E SHQIPËRISË  
AGJENCIA SHTETËRORE E KADASTRËS

FRAGMENT I HARTËS KADASTRALE

ZONA KADASTRALE:2765

KODI UNIK:2765006044

NUMRI PASURISË: 997

INDEX I HARTËS:K-34-123-143-D

KORNIZA REFERUESE GJEODEZIKE SHQIPTARE



SH:1:2500

DREJTORIA



Data e leshimit 18/06/2026

SHPJEGUES  
PARCELA  
NDERTESA

Shënim : Ky dokument është gjeneruar dhe vulosur me anë të një procedure automatike nga një sistem elektronik (Drejtoria Vendore Vlorë)



REPUBLIKA E SHQIPËRISË  
AGJENCIA SHTETËRORE E KADASTRËS

KARTELA E PASURISË SË PALUAJTSHME

Kodi Unik 8604011050  
(Nga \_\_\_\_\_, Në \_\_\_\_\_)

**A - TË DHËNAT E PASURISË**

Zona Kadastrale Nr. 8604, Lloji i Pasurisë: TRUALL, Nr. i Pasurisë: 45/10, Sipërfaqja Totale 37 m2,  
(Nga të Cilat Truall 37 m2; Ndërtesë 37 m2)

Indeksi i Hartës Kadastrale VL-DH-7, Numri i Pemëve: 0,

Adresa e Pasurisë: Bashkia VLORE, Rruga \_\_\_\_\_, Ndërtesa Nr. \_\_\_\_\_, SH/K \_\_\_\_\_, Apartamenti Nr. \_\_\_\_\_

Vlera e Pasurisë:

Fillestare \_\_\_\_\_ (Akti Nr. \_\_\_\_\_, Dt. \_\_\_\_\_), Rivlerësim \_\_\_\_\_ (Akti Nr. \_\_\_\_\_, Dt. \_\_\_\_\_)

**B – TË DHËNAT E TITULLIT TË PRONËSISË**

Pronari: SHTET, Nr. Identifikimi/NIPT \_\_\_\_\_, Pjesa Takuese 1/1, Lloji i Pronësisë: P

Adresa e Pronarit: Bashkia \_\_\_\_\_, Rruga \_\_\_\_\_, Ndërtesa Nr. \_\_\_\_\_, SH/K \_\_\_\_\_, Apartamenti Nr. \_\_\_\_\_

Akti i Fitimit të Pronësisë: Emërtimi: \_\_\_\_\_, Nr. \_\_\_\_\_, Datë: \_\_\_\_\_

Regjistruar: Nr. 0000, Datë: 21/11/2013

*\*Pjesëmarrës në Bashkëpronësi të Detyrueshme për Pasurinë Nr. \_\_\_\_\_, me Kod Unik \_\_\_\_\_*

**B/1 – TË DHËNAT E REGJISTRIMIT PARAPRAK**

Akti Paraprak i Fitimit të Pronësisë: Emërtimi: \_\_\_\_\_, Nr. \_\_\_\_\_, Datë: \_\_\_\_\_

Përshkrimi i Objektit të Aktit: \_\_\_\_\_

Regjistruar: Nr. \_\_\_\_\_, Datë: \_\_\_\_\_



REPUBLIKA E SHQIPËRISË  
AGJENCIA SHTETËRORE E KADASTRËS

KARTELA E PASURISË SË PALUAJTSHME

C-TË DREJTAT REALE

Nr. Regjistrimi	Dt. Regjistrimi	Lloji i të Drejtës	Të Dhënat e Aktit			Afat i Vlefshmërisë	Përfitues	
			Emërtim	Nr.	Datë		Emër Atësi Mbiemër	Nr. Identifikimi/ NIPT

D - KUFIZIMET E PRONËSISË

Nr. Regjistrimi	Dt. Regjistrimi	Lloji i Kufizimit	Të Dhënat e Aktit			Afat i Kufizimit	Përfitues/Kërkuës	
			Emërtim	Nr.	Datë		Emër Atësi Mbiemër	Nr. Identifikimi/ NIPT

E - INFORMACIONE TË TJERA PËR PRONËN

Lloji i Informacionit: \_\_\_\_\_, Emërtimi i Aktit: \_\_\_\_\_, Nr. \_\_\_\_\_, Datë: \_\_\_\_\_

Regjistruar: Nr. \_\_\_\_\_, Datë: \_\_\_\_\_

Përshkrimi: SHTYLLE T N

DREJTORI  
Albion Koçi

Data e lëshimit 18/06/2026



*Shënim: Ky dokument është gjeneruar dhe vërtetuar me anë të një procedure automatike nga një sistem elektronik (Agjencia Shtetërore e Kadastrës)*



REPUBLIKA E SHQIPËRISË  
AGJENCIA SHTETËRORE E KADASTRËS

FRAGMENT I HARTËS KADASTRALE

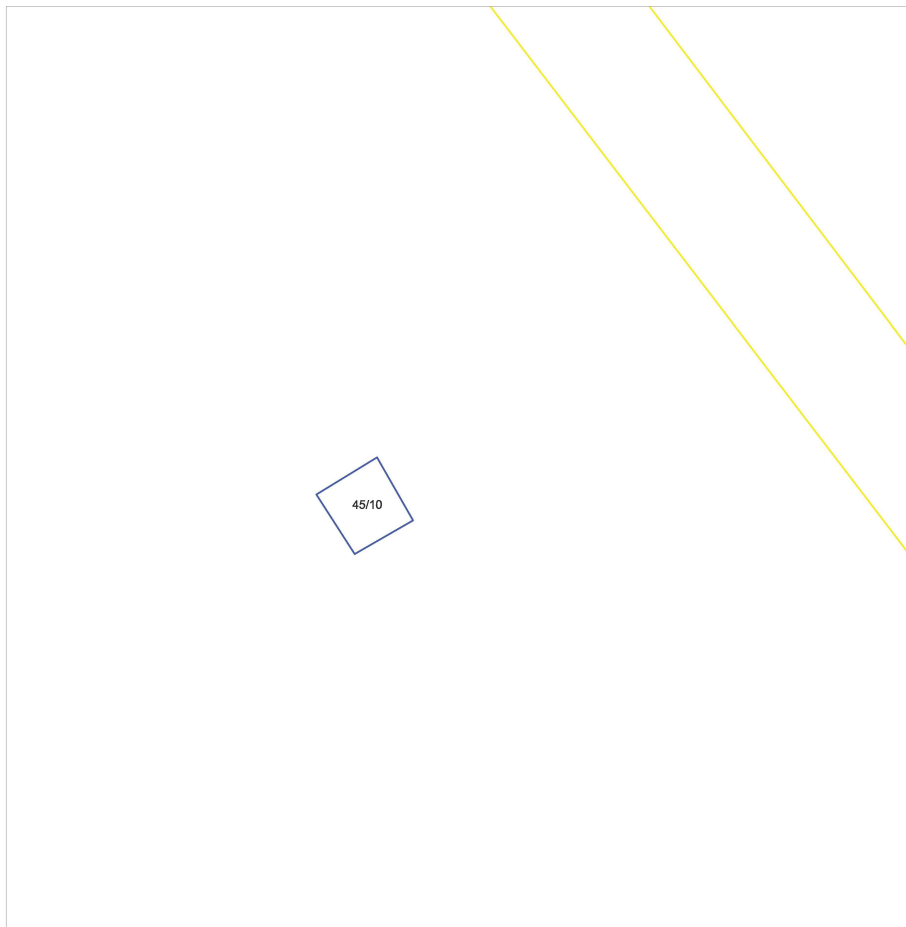
ZONA KADASTRALE:8604

KODI UNIK:8604011050

NUMRI PASURISË: 45/10

INDEX I HARTËS:VL-DH-7

KORNIZA REFERUESE GJEODEZIKE SHQIPTARE



SH:1:500

DREJTORIA



Data e leshimit 18/06/2026

SHPJEGUES  
PARCELA  
NDERTESA

Shënim : Ky dokument është gjeneruar dhe vëlosur me anë të një procedure automatike nga një sistem elektronik (Drejtoria Vendore Vlorë)



REPUBLIKA E SHQIPËRISË  
AGJENCIA SHTETËRORE E KADASTRËS

KARTELA E PASURISË SË PALUAJTSHME

Kodi Unik 8604011051  
(Nga \_\_\_\_\_, Në \_\_\_\_\_)

**A - TË DHËNAT E PASURISË**

Zona Kadastrale Nr. 8604, Lloji i Pasurisë: TRUALL, Nr. i Pasurisë: 45/11, Sipërfaqja Totale 38 m2,  
(Nga të Cilat Truall 38 m2; Ndërtesë 38 m2)

Indeksi i Hartës Kadastrale VL-E-7, Numri i Pemëve: 0,

Adresa e Pasurisë: Bashkia VLORE, Rruga \_\_\_\_\_, Ndërtesa Nr. \_\_\_\_\_, SH/K \_\_\_\_\_, Apartamenti Nr. \_\_\_\_\_

Vlera e Pasurisë:

Fillestare \_\_\_\_\_ (Akti Nr. \_\_\_\_\_, Dt. \_\_\_\_\_), Rivlerësim \_\_\_\_\_ (Akti Nr. \_\_\_\_\_, Dt. \_\_\_\_\_)

**B – TË DHËNAT E TITULLIT TË PRONËSISË**

Pronari: SHTET, Nr. Identifikimi/NIPT \_\_\_\_\_, Pjesa Takuese 1/1, Lloji i Pronësisë: P

Adresa e Pronarit: Bashkia \_\_\_\_\_, Rruga \_\_\_\_\_, Ndërtesa Nr. \_\_\_\_\_, SH/K \_\_\_\_\_, Apartamenti Nr. \_\_\_\_\_

Akti i Fitimit të Pronësisë: Emërtimi: \_\_\_\_\_, Nr. \_\_\_\_\_, Datë: \_\_\_\_\_

Regjistruar: Nr. 0000, Datë: 21/11/2003

*\*Pjesëmarrës në Bashkëpronësi të Detyrueshme për Pasurinë Nr. \_\_\_\_\_, me Kod Unik \_\_\_\_\_*

**B/1 – TË DHËNAT E REGJISTRIMIT PARAPRAK**

Akti Paraprak i Fitimit të Pronësisë: Emërtimi: \_\_\_\_\_, Nr. \_\_\_\_\_, Datë: \_\_\_\_\_

Përshkrimi i Objektivit të Aktit: \_\_\_\_\_

Regjistruar: Nr. \_\_\_\_\_, Datë: \_\_\_\_\_



REPUBLIKA E SHQIPËRISË  
AGJENCIA SHTETËRORE E KADASTRËS

KARTELA E PASURISË SË PALUAJTSHME

C-TË DREJTAT REALE

Nr. Regjistrimi	Dt. Regjistrimi	Lloji të Dr ejtës	Të Dhënat e Aktit			Afati i Vlefshmërisë	Përfitues	
			Emërtim	Nr.	Datë		Emër Atësi Mbiemër	Nr. Identifikimi/ NIPT

D - KUFIZIMET E PRONËSISË

Nr. Regjistrimi	Dt. Regjistrimi	Lloji Kufizimit	Të Dhënat e Aktit			Afati i Kufizimit	Përfitues/Kërkues	
			Emërtim	Nr.	Datë		Emër Atësi Mbiemër	Nr. Identifikimi/ NIPT

E - INFORMACIONE TË TJERA PËR PRONËN

Lloji i Informacionit: \_\_\_\_\_, Emërtimi i Aktit: \_\_\_\_\_, Nr. \_\_\_\_\_, Datë: \_\_\_\_\_

Regjistruar: Nr. \_\_\_\_\_, Datë: \_\_\_\_\_

Përshkrimi: SHTYLLE T.N.

DREJTORI  
Albion Koçi

Data e lëshimit 18/06/2026



Shënim: Ky dokument është gjeneruar dhe vulozet me anë të një procedurë automatike nga një sistem elektronik (Agjencia Shtetërore e Kadastrës)



REPUBLIKA E SHQIPËRISË  
AGJENCIA SHTETËRORE E KADASTRËS

FRAGMENT I HARTËS KADASTRALE

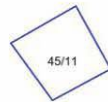
ZONA KADASTRALE:8604

KODI UNIK:8604011051

NUMRI PASURISË: 45/11

INDEX I HARTËS:VL-DH-7

KORNIZA REFERUESE GJEODEZIKE SHQIPTARE



SH:1:500

DREJTORIA



Data e lëshimit 18/06/2026

SHPJEGUES
PARCELA
NDERTESA

*Shënim : Ky dokument është gjeneruar dhe vultuar me anë të një procedure automatike nga një sistem elektronik (Drejtoria Vendore Vlorë)*



REPUBLIKA E SHQIPËRISË  
AGJENCIA SHTETËRORE E KADASTRËS

KARTELA E PASURISË SË PALUAJTSHME

Kodi Unik 8604031206  
(Nga \_\_\_\_\_, Në \_\_\_\_\_)

**A - TË DHËNAT E PASURISË**

Zona Kadastrale Nr. 8604, Lloji i Pasurisë: TRUALL, Nr. i Pasurisë: 45/1/2, Sipërfaqja Totale 3867 m<sup>2</sup>,  
(Nga të Cilat Truall 3867 m<sup>2</sup>; Ndërtesë 0 m<sup>2</sup>)

Indeksi i Hartës Kadastrale VL-DH-7, Numri i Pemëve: 0,

Adresa e Pasurisë: Bashkia VLORE, Rruga \_\_\_\_\_, Ndërtesa Nr. \_\_\_\_\_, SH/K \_\_\_\_\_, Apartamenti Nr. \_\_\_\_\_

Vlera e Pasurisë:

Fillestare \_\_\_\_\_ (Akti Nr. \_\_\_\_\_, Dt. \_\_\_\_\_), Rivlerësim \_\_\_\_\_ (Akti Nr. \_\_\_\_\_, Dt. \_\_\_\_\_)

**B – TË DHËNAT E TITULLIT TË PRONËSISË**

Pronari: SHTET, Nr. Identifikimi/NIPT R0000000SH, Pjesa Takuese 1/1, Lloji i Pronësisë: I

Adresa e Pronarit: Bashkia \_\_\_\_\_, Rruga \_\_\_\_\_, Ndërtesa Nr. \_\_\_\_\_, SH/K \_\_\_\_\_, Apartamenti Nr. \_\_\_\_\_

Akti i Fitimit të Pronësisë: Emërtimi: \_\_\_\_\_, Nr. \_\_\_\_\_, Datë: \_\_\_\_\_

Regjistruar: Nr. 007020, Datë: 11/12/2009

*\*Pjesëmarrës në Bashkëpronësi të Detyrueshme për Pasurinë Nr. \_\_\_\_\_, me Kod Unik \_\_\_\_\_*

**B/1 – TË DHËNAT E REGJISTRIMIT PARAPRAK**

Akti Paraprak i Fitimit të Pronësisë: Emërtimi: \_\_\_\_\_, Nr. \_\_\_\_\_, Datë: \_\_\_\_\_

Përshkrimi i Objektit të Aktit: \_\_\_\_\_

Regjistruar: Nr. \_\_\_\_\_, Datë: \_\_\_\_\_



REPUBLIKA E SHQIPËRISË  
AGJENCIA SHTETËRORE E KADASTRËS

KARTELA E PASURISË SË PALUAJTSHME

C-TË DREJTAT REALE

Nr. Regjistrimi	Dt. Regjistrimi	Lloji i të Drejtës	Të Dhënat e Aktit			Afat i Vlefshmërisë	Përfitues	
			Emërtim	Nr.	Datë		Emër Atësi Mbiemër	Nr. Identifikimi/ NIPT

D - KUFIZIMET E PRONËSISË

Nr. Regjistrimi	Dt. Regjistrimi	Lloji i Kufizimit	Të Dhënat e Aktit			Afat i Kufizimit	Përfitues/Kërkues	
			Emërtim	Nr.	Datë		Emër Atësi Mbiemër	Nr. Identifikimi/ NIPT

E - INFORMACIONE TË TJERA PËR PRONËN

Lloji i Informacionit: \_\_\_\_\_, Emërtimi i Aktit: \_\_\_\_\_, Nr. \_\_\_\_\_, Datë: \_\_\_\_\_

Regjistruar: Nr. \_\_\_\_\_, Datë: \_\_\_\_\_

Përshkrimi:

DREJTORI  
Albion Koçi

Data e lëshimit 18/06/2026



Shënim: Ky dokument është generuar dhe vërtetuar me anë të një procedure automatike nga një sistem elektronik (Agjencia Shtetërore e Kadastrës)



REPUBLIKA E SHQIPËRISË  
AGJENCIA SHTETËRORE E KADASTRËS

FRAGMENT I HARTËS KADASTRALE

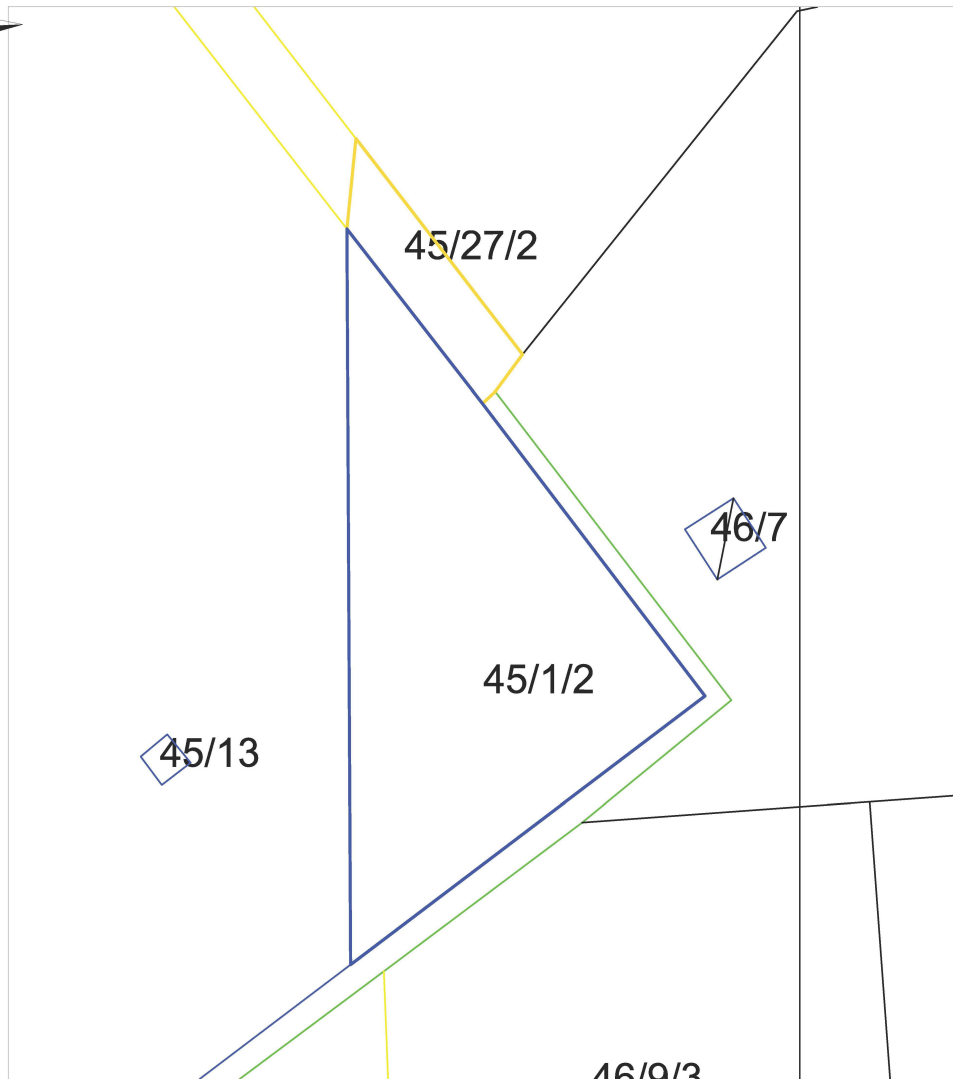
ZONA KADASTRALE:8604

KODI UNIK: 8604031206

NUMRI PASURISË: 45/1/2

INDEX I HARTËS: VL-DH-7

KORNIZA REFERUESE GJEODEZIKE SHQIPTARE



SH:1:1000

DREJTORIA



Data e lëshimit 19/06/2026

SHPJEGUES
PARCELA
NDERTESA

Shënim : Ky dokument është gjeneruar dhe vulosur me anë të një procedure automatike nga një sistem elektronik (Drejtoria Vendore Vlorë)



REPUBLIKA E SHQIPËRISË  
AGJENCIA SHTETËRORE E KADASTRËS

KARTELA E PASURISË SË PALUAJTSHME

Kodi Unik 8604011053  
(Nga \_\_\_\_\_, Në \_\_\_\_\_)

**A - TË DHËNAT E PASURISË**

Zona Kadastrale Nr. 8604, Lloji i Pasurisë: TRUALL, Nr. i Pasurisë: 45/13, Sipërfaqja Totale 38 m2,  
(Nga të Cilat Truall 38 m2; Ndërtesë 38 m2)

Indeksi i Hartës Kadastrale VL-E-7, Numri i Pemëve: 0,

Adresa e Pasurisë: Bashkia VLORE, Rruga \_\_\_\_\_, Ndërtesa Nr. \_\_\_\_\_, SH/K \_\_\_\_\_, Apartamenti Nr. \_\_\_\_\_  
Vlera e Pasurisë:

Fillestare \_\_\_\_\_ (Akti Nr. \_\_\_\_\_, Dt. \_\_\_\_\_), Rivlerësim \_\_\_\_\_ (Akti Nr. \_\_\_\_\_, Dt. \_\_\_\_\_)

**B – TË DHËNAT E TITULLIT TË PRONËSISË**

Pronari: SHTET, Nr. Identifikimi/NIPT \_\_\_\_\_, Pjesa Takuese 1/1, Lloji i Pronësisë: P  
Adresa e Pronarit: Bashkia \_\_\_\_\_, Rruga \_\_\_\_\_, Ndërtesa Nr. \_\_\_\_\_, SH/K \_\_\_\_\_, Apartamenti Nr. \_\_\_\_\_

Akti i Fitimit të Pronësisë: Emërtimi: \_\_\_\_\_, Nr. \_\_\_\_\_, Datë: \_\_\_\_\_

Regjistruar: Nr. 0000, Datë: 21/11/2013

*\*Pjesëmarrës në Bashkëpronësi të Detyrueshme për Pasurinë Nr. \_\_\_\_\_, me Kod Unik \_\_\_\_\_*

**B/1 – TË DHËNAT E REGJISTRIMIT PARAPRAK**

Akti Paraparak i Fitimit të Pronësisë: Emërtimi: \_\_\_\_\_, Nr. \_\_\_\_\_, Datë: \_\_\_\_\_

Përshkrimi i Objektivit të Aktit: \_\_\_\_\_

Regjistruar: Nr. \_\_\_\_\_, Datë: \_\_\_\_\_



REPUBLIKA E SHQIPËRISË  
AGJENCIA SHTETËRORE E KADASTRËS

KARTELA E PASURISË SË PALUAJTSHME

C-TË DREJTAT REALE

Nr. Regjistrimi	Dt. Regjistrimi	Lloji i Drejtës	Të Dhënat e Aktit			Afat i Vlefshmërisë	Përfitues	
			Emërtim	Nr.	Datë		Emër Atësi Mbianër	Nr. Identifikimi/NIPT

D - KUFIZIMET E PRONËSISË

Nr. Regjistrimi	Dt. Regjistrimi	Lloji i Kufizimit	Të Dhënat e Aktit			Afat i Kufizimit	Përfitues/Kërkues	
			Emërtim	Nr.	Datë		Emër Atësi Mbianër	Nr. Identifikimi/NIPT

E - INFORMACIONE TË TJERA PËR PRONËN

Lloji i Informacionit: \_\_\_\_\_, Emërtimi i Aktit: \_\_\_\_\_, Nr. \_\_, Datë: \_\_\_\_\_

Regjistruar: Nr. \_\_, Datë: \_\_\_\_\_

Përshkrimi: SHTYLLE T.N.

DREJTORI  
Albion Koçi

Data e lëshimit 18/06/2026



*Shënim: Ky dokument është gjeneruar dhe vërtetuar me anë të një procedure automatike nga një sistem elektronik (Agjencia Shtetërore e Kadastrës)*



REPUBLIKA E SHQIPËRISË  
AGJENCIA SHTETËRORE E KADASTRËS

FRAGMENT I HARTËS KADASTRALE


ZONA KADASTRALE:8604

KODI UNIK:8604011053

NUMRI PASURISË: 45/13

INDEX I HARTËS:VL-E-7

KORNIZA REFERUESE GJEODEZIKE SHQIPTARE



SH:1:500

DREJTORIA



Data e lëshimit 18/06/2026

SHPJEGUES



Shënim : Ky dokument është gjeneruar dhe vërtetuar me anë të një procedure automatike nga një sistem elektronik (Drejtoria Vendore Vlorë)



REPUBLIKA E SHQIPËRISË  
AGJENCIA SHTETËRORE E KADASTRËS

KARTELA E PASURISË SË PALUAJTSHME

Kodi Unik 8604013077  
(Nga \_\_\_\_\_, Në \_\_\_\_\_)

**A - TË DHËNAT E PASURISË**

Zona Kadastrale Nr. 8604, Lloji i Pasurisë: KANAL, Nr. i Pasurisë: 45/30, Sipërfaqja Totale 10644  
m2, (Nga të Cilat Truall 0 m2; Ndërtesë 0 m2)

Indeksi i Hartës Kadastrale VL-D-8, Numri i Pemëve: 0,

Adresa e Pasurisë: Bashkia VLORE, Rruga \_\_\_\_\_, Ndërtesa Nr. \_\_\_\_\_, SH/K \_\_\_\_\_, Apartamenti Nr. \_\_\_\_\_

Vlera e Pasurisë:

Fillestare \_\_\_\_\_ (Akti Nr. \_\_\_\_\_, Dt. \_\_\_\_\_), Rivlerësim \_\_\_\_\_ (Akti Nr. \_\_\_\_\_, Dt. \_\_\_\_\_)

**B – TË DHËNAT E TITULLIT TË PRONËSISË**

Pronari: SHTET \_\_\_\_\_, Nr. Identifikimi/NIPT R0000000SH, Pjesa Takuese 1/1, Lloji i Pronësisë: P

Adresa e Pronarit: Bashkia \_\_\_\_\_, Rruga \_\_\_\_\_, Ndërtesa Nr. \_\_\_\_\_, SH/K \_\_\_\_\_, Apartamenti Nr. \_\_\_\_\_

Akti i Fitimit të Pronësisë: Emërtimi: \_\_\_\_\_, Nr. \_\_\_\_\_, Datë: \_\_\_\_\_

Regjistruar: Nr. 0000, Datë: 24/11/2003

*\*Pjesëmarrës në Bashkëpronësi të Detyrueshme për Pasurinë Nr. \_\_\_\_\_, me Kod Unik \_\_\_\_\_*

**B/1 – TË DHËNAT E REGJISTRIMIT PARAPRAK**

Akti Paraprak i Fitimit të Pronësisë: Emërtimi: \_\_\_\_\_, Nr. \_\_\_\_\_, Datë: \_\_\_\_\_

Përshkrimi i Objektit të Aktit: \_\_\_\_\_

Regjistruar: Nr. \_\_\_\_\_, Datë: \_\_\_\_\_



REPUBLIKA E SHQIPËRISË  
AGJENCIA SHTETËRORE E KADASTRËS

KARTELA E PASURISË SË PALUAJTSHME

C-TË DREJTAT REALE

Nr. Regjistrimi	Dt. Regjistrimi	Lloji i të Drejtës	Të Dhënat e Aktit			Afat i Vlefshmërisë	Përfutjes	
			Emërtim	Nr.	Datë		Emër Atësi Mbiemër	Nr. Identifikimi/ NIPT

D - KUFIZIMET E PRONËSISË

Nr. Regjistrimi	Dt. Regjistrimi	Lloji i Kufizimit	Të Dhënat e Aktit			Afat i Kufizimit	Përfutjes/Kërkues	
			Emërtim	Nr.	Datë		Emër Atësi Mbiemër	Nr. Identifikimi/ NIPT

E - INFORMACIONE TË TJERA PËR PRONËN

Lloji i Informacionit: \_\_\_\_\_, Emërtimi i Aktit: \_\_\_\_\_, Nr. \_\_\_\_\_, Datë: \_\_\_\_\_

Regjistruar: Nr. \_\_\_\_\_, Datë: \_\_\_\_\_

Përshkrimi:

DREJTORI  
Albion Koçi

Data e lëshimit 18/06/2026



Shënim: Ky dokument është gjeneruar dhe vulozuar me anë të një procedure automatike nga një sistem elektronik (Agjencia Shtetërore e Kastrës)



REPUBLIKA E SHQIPËRISË  
AGJENCIA SHTETËRORE E KADASTRËS

FRAGMENT I HARTËS KADASTRALE

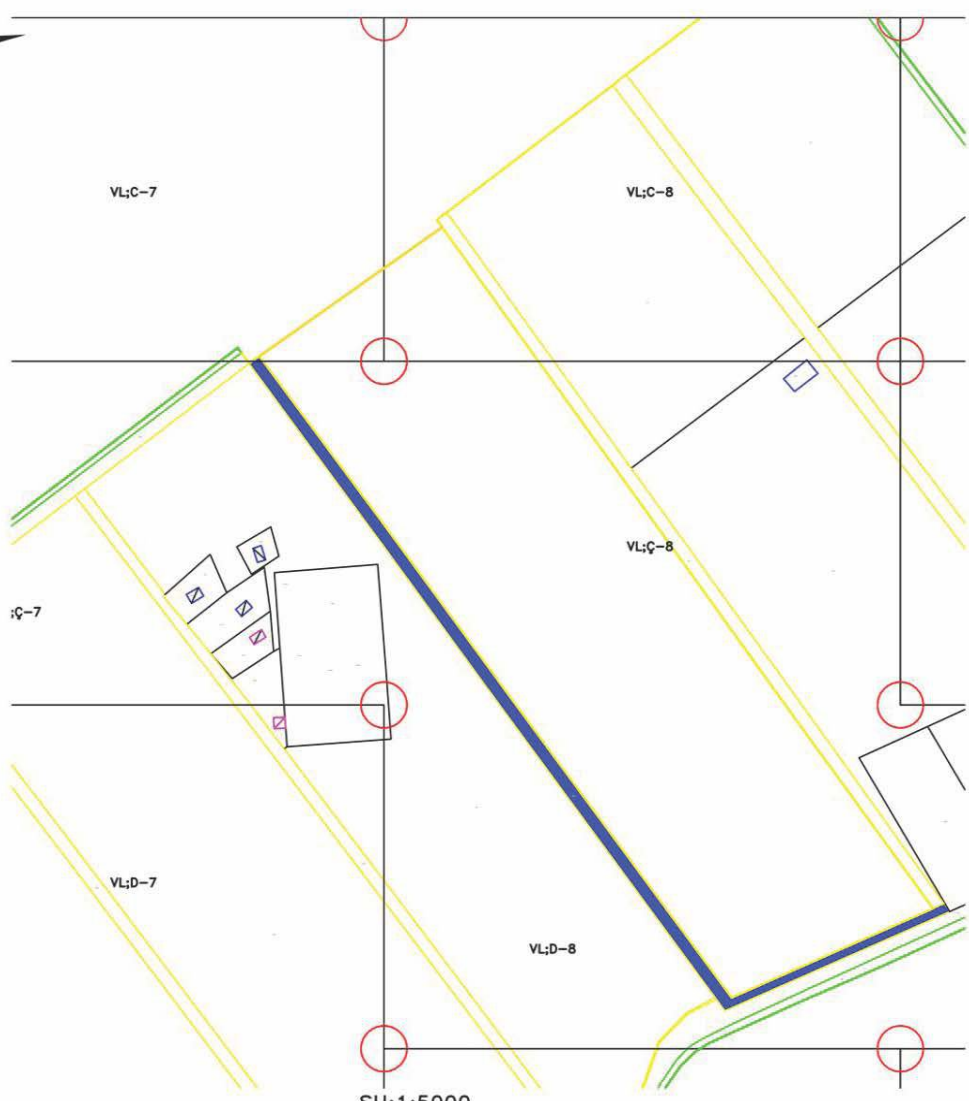
ZONA KADASTRALE:8604

KODI UNIK:8604013077

NUMRI PASURISË: 45/30

INDEX I HARTËS:VL-D-8;Ç-8

KORNIZA REFERUESE GJEODEZIKE SHQIPTARE



SH:1:5000



Data e lëshimit 18/06/2026

SHPJEGUES
PARCELA
NDERTESA

Shënim : Ky dokument është gjeneruar dhe vatosur me anë të një procedure automatike nga një sistem elektronik (Drejtoria Vendore Vlorë)



REPUBLIKA E SHQIPËRISË  
AGJENCIA SHTETËRORE E KADASTRËS

KARTELA E PASURISË SË PALUAJTSHME

Kodi Unik 8604013078  
(Nga \_\_\_\_\_, Në \_\_\_\_\_)

**A - TË DHËNAT E PASURISË**

Zona Kadastrale Nr. 8604, Lloji i Pasurisë: KANAL, Nr. i Pasurisë: 45/31, Sipërfaqja Totale 8278  
m<sup>2</sup>, (Nga të Cilat Truall 0 m<sup>2</sup>; Ndërtesë 0 m<sup>2</sup>)

Indeksi i Hartës Kadastrale VL-C-8, Numri i Pemëve: 0,

Adresa e Pasurisë: Bashkia VLORE, Rruga \_\_\_\_\_, Ndërtesa Nr. \_\_\_\_\_, SH/K \_\_\_\_\_, Apartamenti Nr. \_\_\_\_\_  
Vlera e Pasurisë:

Fillestare \_\_\_\_\_ (Akti Nr. \_\_\_\_\_, Dt. \_\_\_\_\_), Rivlerësim \_\_\_\_\_ (Akti Nr. \_\_\_\_\_, Dt. \_\_\_\_\_)

**B – TË DHËNAT E TITULLIT TË PRONËSISË**

Pronari: SHTET, Nr. Identifikimi/NIPT R0000000SH, Pjesa Takuese 1/1, Lloji i Pronësisë: P  
Adresa e Pronarit: Bashkia \_\_\_\_\_, Rruga \_\_\_\_\_, Ndërtesa Nr. \_\_\_\_\_, SH/K \_\_\_\_\_, Apartamenti Nr. \_\_\_\_\_

Akti i Fitimit të Pronësisë: Emërtimi: \_\_\_\_\_, Nr. \_\_\_\_\_, Datë: \_\_\_\_\_

Regjistruar: Nr. 0000, Datë: 24/11/2003

*\*Pjesëmarrës në Bashkëpronësi të Detyrueshme për Pasurinë Nr. \_\_\_\_\_, me Kod Unik \_\_\_\_\_*

**B/1 – TË DHËNAT E REGJISTRIMIT PARAPRAK**

Akti Paraparak i Fitimit të Pronësisë: Emërtimi: \_\_\_\_\_, Nr. \_\_\_\_\_, Datë: \_\_\_\_\_

Përshkrimi i Objektivit të Aktit: \_\_\_\_\_

Regjistruar: Nr. \_\_\_\_\_, Datë: \_\_\_\_\_



REPUBLIKA E SHQIPËRISË  
AGJENCIA SHTETËRORE E KADASTRËS

KARTELA E PASURISË SË PALUAJTSHME

C-TË DREJTAT REALE

Nr. Regjistrimi	Dt. Regjistrimi	Lloji i të Drejtës	Të Dhënat e Aktit			Afati i Vlefshmërisë	Përfitues	
			Emërtim	Nr.	Datë		Emër Atësi Mbiemër	Nr. Identifikimi/ NIPT

D - KUFIZIMET E PRONËSISË

Nr. Regjistrimi	Dt. Regjistrimi	Lloji i Kufizimit	Të Dhënat e Aktit			Afati i Kufizimit	Përfitues/Kërkues	
			Emërtim	Nr.	Datë		Emër Atësi Mbiemër	Nr. Identifikimi/ NIPT

E - INFORMACIONE TË TJERA PËR PRONËN

Lloji i Informacionit: \_\_\_\_\_, Emërtimi i Aktit: \_\_\_\_\_, Nr. \_\_\_\_\_, Datë: \_\_\_\_\_

Regjistruar: Nr. \_\_\_\_\_, Datë: \_\_\_\_\_

Përshkrimi:

DREJTORI  
Albion Koçi

Data e lëshimit 18/06/2026



*Shënim: Ky dokument është gjeneruar dhe vërtetuar me anë të një procedurë automatike nga një sistem elektronik (Agjencia Shtetërore e Kadastrës).*



REPUBLIKA E SHQIPËRISË  
AGJENCIA SHTETËRORE E KADASTRËS

FRAGMENT I HARTËS KADASTRALE

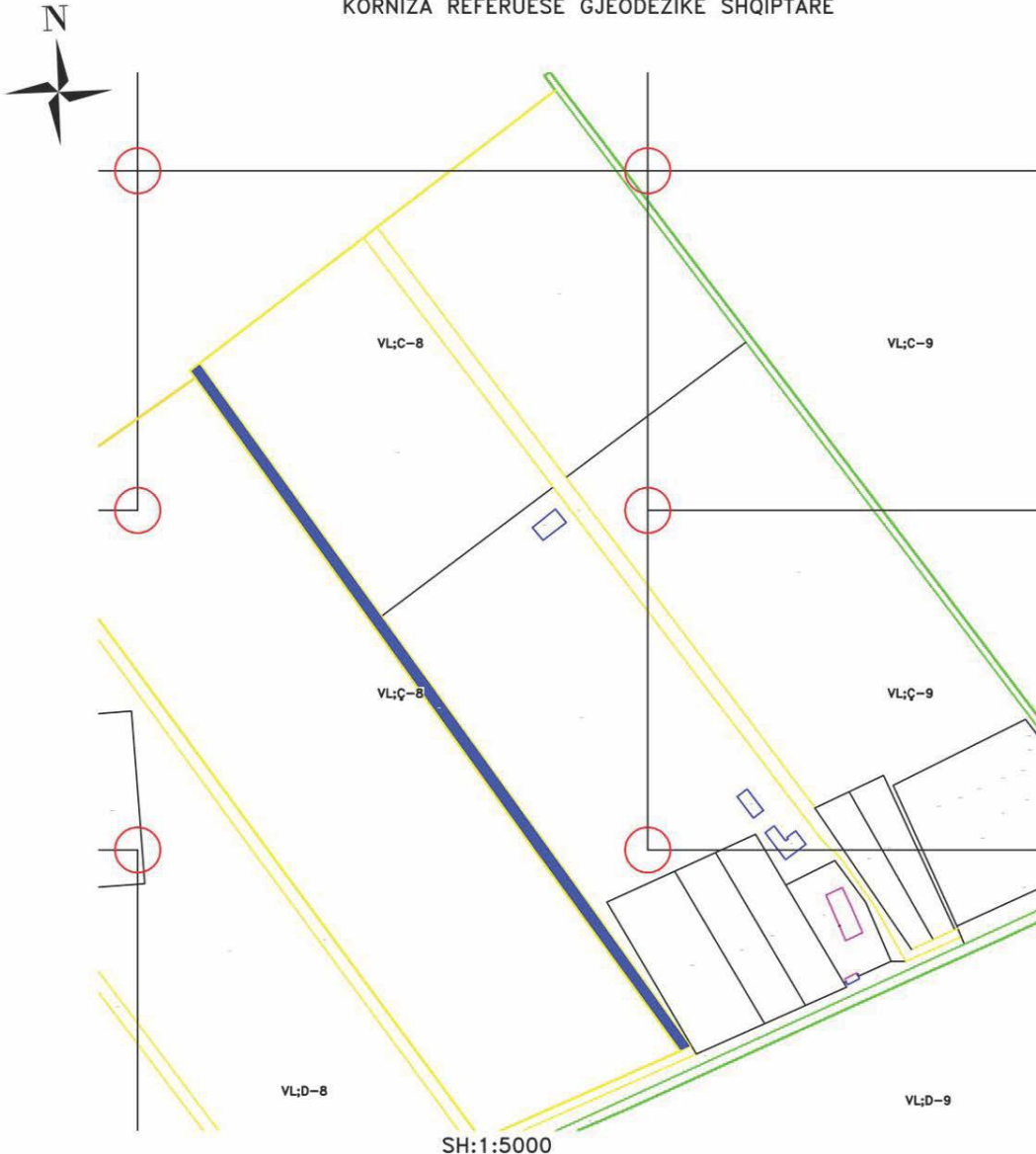
ZONA KADASTRALE:8604

KODI UNIK:8604013078

NUMRI PASURISË: 45/31

INDEX I HARTËS:VL-D-8;Ç-8

KORNIZA REFERUESE GJEODEZIKE SHQIPTARE



DREJTORIA VENDORË VLORË

Data e leshimit 18/06/2026

SHPJEGUES
PARCELA
NDERTESA

Shënim : Ky dokument është gjeneruar dhe vatosur me anë të një procedure automatike nga një sistem elektronik (Drejtoria Vendore Vlorë)



REPUBLIKA E SHQIPËRISË  
AGJENCIA SHTETËRORE E KADASTRËS

KARTELA E PASURISË SË PALUAJTSHME

Kodi Unik 8604013096  
(Nga \_\_\_\_\_, Në \_\_\_\_\_)

**A - TË DHËNAT E PASURISË**

Zona Kadastrale Nr. 8604 , Lloji i Pasurisë: TRUALL , Nr. i Pasurisë: 45/8 , Sipërfaqja Totale 37 m2,  
(Nga të Cilat Truall 37 m2; Ndërtesë 37 m2)

Indeksi i Hartës Kadastrale VL-D-6 , Numri i Pemëve: 0 ,

Adresa e Pasurisë: Bashkia VLORE , Rruga \_\_\_\_\_ , Ndërtesa Nr. \_\_\_\_\_ , SH/K \_\_\_\_\_ , Apartamenti Nr. \_\_\_\_\_

Vlera e Pasurisë:

Fillestare \_\_\_\_\_ (Akti Nr. \_\_\_\_\_ , Dt. \_\_\_\_\_) , Rivlerësim \_\_\_\_\_ (Akti Nr. \_\_\_\_\_ , Dt. \_\_\_\_\_)

**B – TË DHËNAT E TITULLIT TË PRONËSISË**

Pronari: SHTET , Nr. Identifikimi/NIPT R0000000SH , Pjesa Takuese 1/1, Lloji i Pronësisë: P

Adresa e Pronarit: Bashkia \_\_\_\_\_ , Rruga \_\_\_\_\_ , Ndërtesa Nr. \_\_\_\_\_ , SH/K \_\_\_\_\_ , Apartamenti Nr. \_\_\_\_\_

Akti i Fitimit të Pronësisë: Emërtimi: \_\_\_\_\_ , Nr. \_\_\_\_\_ , Datë: \_\_\_\_\_

Regjistruar: Nr. 0000 , Datë: 24/11/2003

*\*Pjesëmarrës në Bashkëpronësi të Detyrueshme për Pasurinë Nr. \_\_\_\_\_ , me Kod Unik \_\_\_\_\_*

**B/1 – TË DHËNAT E REGJISTRIMIT PARAPRAK**

Akti Paraparak i Fitimit të Pronësisë: Emërtimi: \_\_\_\_\_ , Nr. \_\_\_\_\_ , Datë: \_\_\_\_\_

Përshkrimi i Objektivit të Aktit: \_\_\_\_\_

Regjistruar: Nr. \_\_\_\_\_ , Datë: \_\_\_\_\_



REPUBLIKA E SHQIPËRISË  
AGJENCIA SHTETËRORE E KADASTRËS

KARTELA E PASURISË SË PALUAJTSHME

C-TË DREJTAT REALE

Nr. Regjistrimi	Dt. Regjistrimi	Lloji i të Drejtës	Të Dhënat e Aktit			Afat i Vlefshmërisë	Përfutjes	
			Emërtim	Nr.	Datë		Emër Atësi Mbiemër	Nr. Identifikimi/NIPT

D - KUFIZIMET E PRONËSISË

Nr. Regjistrimi	Dt. Regjistrimi	Lloji i Kufizimit	Të Dhënat e Aktit			Afat i Kufizimit	Përfutjes/Kërkues	
			Emërtim	Nr.	Datë		Emër Atësi Mbiemër	Nr. Identifikimi/NIPT

E - INFORMACIONE TË TJERA PËR PRONËN

Lloji i Informacionit: \_\_\_\_\_, Emërtimi i Aktit: \_\_\_\_\_, Nr. \_\_\_\_\_, Datë: \_\_\_\_\_  
Regjistruar: Nr. \_\_\_\_\_, Datë: \_\_\_\_\_  
Përshkrimi: SHTYLLE TN

DREJTORI  
Albion Koçi

Data e lëshimit 18/06/2026



*Shënim: Ky dokument është gjeneruar dhe vërtetuar me anë të një procedurë automatike riga rreze sisteme elektronike (Agjencia Shtetërore e Kadastrës)*



REPUBLIKA E SHQIPËRISË  
AGJENCIA SHTETËRORE E KADASTRËS

FRAGMENT I HARTËS KADASTRALE

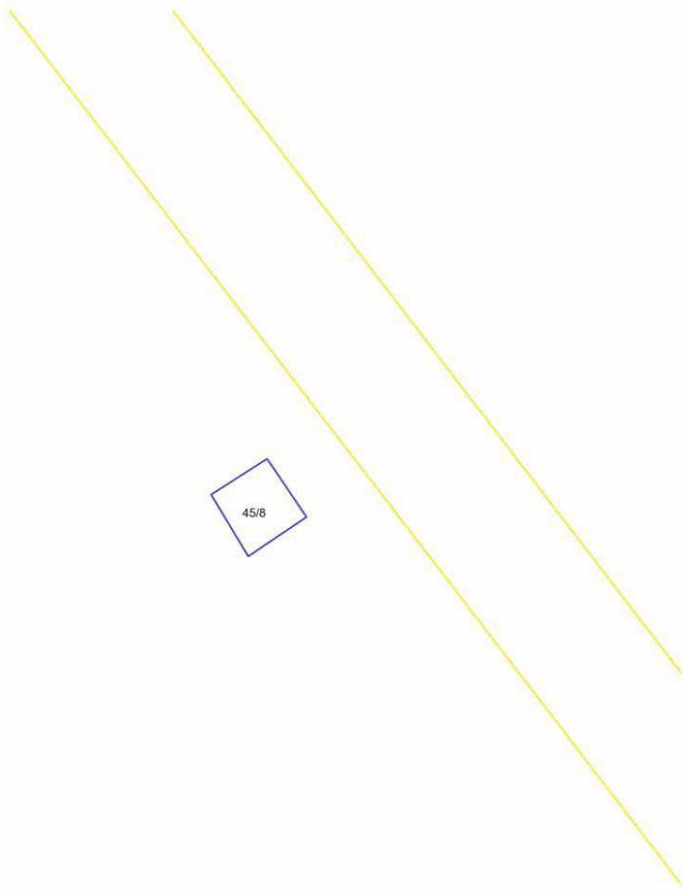
ZONA KADASTRALE:8604

KODI UNIK:8604013096

NUMRI PASURISË: 45/8

INDEX I HARTËS:VL-D-6

KORNIZA REFERUESE GJEODEZIKE SHQIPTARE



SH:1:500

DREJTORIA



Data e lëshimit 18/06/2026

SHPJEGUES	
	PARCELA
	NDERTESA

*Shënim : Ky dokument është gjeneruar dhe vatosur me anë të një procedure automatike nga një sistem elektronik (Drejtoria Vendore Vlorë)*



REPUBLIKA E SHQIPËRISË  
AGJENCIA SHTETËRORE E KADASTRËS

KARTELA E PASURISË SË PALUAJTSHME

Kodi Unik 8604013097  
(Nga \_\_\_\_\_, Në \_\_\_\_\_)

**A - TË DHËNAT E PASURISË**

Zona Kadastrale Nr. 8604, Lloji i Pasurisë: TRUALL, Nr. i Pasurisë: 45/9, Sipërfaqja Totale 38 m<sup>2</sup>,  
(Nga të Cilat Truall 38 m<sup>2</sup>; Ndërtesë 38 m<sup>2</sup>)

Indeksi i Hartës Kadastrale VL-DH-6, Numri i Pemëve: 0,

Adresa e Pasurisë: Bashkia VLORE, Rruga \_\_\_\_\_, Ndërtesa Nr. \_\_\_\_\_, SH/K \_\_\_\_\_, Apartamenti Nr. \_\_\_\_\_

Vlera e Pasurisë:

Fillestare \_\_\_\_\_ (Akti Nr. \_\_\_\_\_, Dt. \_\_\_\_\_), Rivlerësim \_\_\_\_\_ (Akti Nr. \_\_\_\_\_, Dt. \_\_\_\_\_)

**B – TË DHËNAT E TITULLIT TË PRONËSISË**

Pronari: SHTET, Nr. Identifikimi/NIPT R0000000SH, Pjesa Takuese 1/1, Lloji i Pronësisë: P

Adresa e Pronarit: Bashkia \_\_\_\_\_, Rruga \_\_\_\_\_, Ndërtesa Nr. \_\_\_\_\_, SH/K \_\_\_\_\_, Apartamenti Nr. \_\_\_\_\_

Akti i Fitimit të Pronësisë: Emërtimi: \_\_\_\_\_, Nr. \_\_\_\_\_, Datë: \_\_\_\_\_

Regjistruar: Nr. 0000, Datë: 24/11/2003

*\*Pjesëmarrës në Bashkëpronësi të Detyrueshme për Pasurinë Nr. \_\_\_\_\_, me Kod Unik \_\_\_\_\_*

**B/1 – TË DHËNAT E REGJISTRIMIT PARAPRAK**

Akti Paraprak i Fitimit të Pronësisë: Emërtimi: \_\_\_\_\_, Nr. \_\_\_\_\_, Datë: \_\_\_\_\_

Përshkrimi i Objektivit të Aktit: \_\_\_\_\_

Regjistruar: Nr. \_\_\_\_\_, Datë: \_\_\_\_\_



REPUBLIKA E SHQIPËRISË  
AGJENCIA SHTETËRORE E KADASTRËS

KARTELA E PASURISË SË PALUAJTSHME

C-TË DREJTAT REALE

Nr. Regjistrimi	Dt. Regjistrimi	Lloji i të Drejtës	Të Dhënat e Aktit			Afati i Vlefshmërisë	Përfitues	
			Emërtim	Nr.	Datë		Emër Atësi Mbiemër	Nr. Identifikimi/NIPT

D - KUFIZIMET E PRONËSISË

Nr. Regjistrimi	Dt. Regjistrimi	Lloji i Kufizimit	Të Dhënat e Aktit			Afati i Kufizimit	Përfitues/Kërkuës	
			Emërtim	Nr.	Datë		Emër Atësi Mbiemër	Nr. Identifikimi/NIPT

E - INFORMACIONE TË TJERA PËR PRONËN

Lloji i Informacionit: \_\_\_\_, Emërtimi i Aktit: \_\_\_\_, Nr. \_\_\_\_, Datë: \_\_\_\_

Regjistruar: Nr. \_\_\_\_, Datë: \_\_\_\_

Përshkrimi: SHTYLLE TAN

DREJTORI  
Albion Koçi

Data e lëshimit 18/06/2026



*Shënim: Ky dokument është generuar dhe vëlozet me anë të një procedurë automatike nga një sistem elektronik (Agjencia Shtetërore e Kadastrës)*



REPUBLIKA E SHQIPËRISË  
AGJENCIA SHTETËRORE E KADASTRËS

FRAGMENT I HARTËS KADASTRALE


ZONA KADASTRALE:8604

KODI UNIK: 8604013097

NUMRI PASURISË: 45/9

INDEX I HARTËS:VL-DH-6

KORNIZA REFERUESE GJEODEZIKE SHQIPTARE



SH:1:500

DREJTORIA



Data e lëshimit 19/06/2026

SHPJEGUES
PARCELA
NDERTESA

Shënim : Ky dokument është gjeneruar dhe vulosur me anë të një procedure automatike nga një sistem elektronik (Drejtoria Vendore Vlorë)



REPUBLIKA E SHQIPËRISË  
AGJENCIA SHTETËRORE E KADASTRËS

KARTELA E PASURISË SË PALUAJTSHME

Kodi Unik 8604028035  
(Nga \_\_\_\_\_, Në \_\_\_\_\_)

**A - TË DHËNAT E PASURISË**

Zona Kadastrale Nr. 8604, Lloji i Pasurisë: KANAL, Nr. i Pasurisë: 45/51, Sipërfaqja Totale 7776 m<sup>2</sup>,  
(Nga të Cilat Truall 7776 m<sup>2</sup>; Ndërtesë 0 m<sup>2</sup>)

Indeksi i Hartës Kadastrale VL-DH7, Numri i Pemëve: 0,  
Adresa e Pasurisë: Bashkia VLORA 4, Rruga Z.INDUSTRIALE, Ndërtesa Nr. \_\_\_\_\_, SH/K \_\_\_\_\_,  
Apartamenti Nr. \_\_\_\_\_  
Vlera e Pasurisë:  
Fillestare \_\_\_\_\_ (Akti Nr. \_\_\_\_\_, Dt. \_\_\_\_\_), Rivlerësim \_\_\_\_\_ (Akti Nr. \_\_\_\_\_, Dt. \_\_\_\_\_)

**B – TË DHËNAT E TITULLIT TË PRONËSISË**

Pronari: SHTET, Nr. Identifikimi/NIPT \_\_\_\_\_, Pjesa Takuese 1/1, Lloji i Pronësisë: P  
Adresa e Pronarit: Bashkia \_\_\_\_\_, Rruga \_\_\_\_\_, Ndërtesa Nr. \_\_\_\_\_, SH/K \_\_\_\_\_, Apartamenti Nr. \_\_\_\_\_

Akti i Fitimit të Pronësisë: Emërtimi: \_\_\_\_\_, Nr. \_\_\_\_\_, Datë: \_\_\_\_\_  
Regjistruar: Nr. 007266, Datë: 22/11/2007

*\*Pjesëmarrës në Bashkëpronësi të Detyrueshme për Pasurinë Nr. \_\_\_\_\_, me Kod Unik \_\_\_\_\_*

**B/1 – TË DHËNAT E REGJISTRIMIT PARAPRAK**

Akti Paraparak i Fitimit të Pronësisë: Emërtimi: \_\_\_\_\_, Nr. \_\_\_\_\_, Datë: \_\_\_\_\_  
Përshkrimi i Objektit të Aktit: \_\_\_\_\_  
Regjistruar: Nr. \_\_\_\_\_, Datë: \_\_\_\_\_



REPUBLIKA E SHQIPËRISË  
AGJENCIA SHTETËRORE E KADASTRËS

KARTELA E PASURISË SË PALUAJTSHME

C-TË DREJTAT REALE

Nr. Regjistrimi	Dt. Regjistrimi	Lloji i të Drejtës	Të Dhënat e Aktit			Afat i Vlefshmërisë	Përfitues	
			Emërtim	Nr.	Datë		Emër Atësi Mbiemër	Nr. Identifikimi/ NIPT

D - KUFIZIMET E PRONËSISË

Nr. Regjistrimi	Dt. Regjistrimi	Lloji i Kufizimit	Të Dhënat e Aktit			Afat i Kufizimit	Përfitues/Kërkues	
			Emërtim	Nr.	Datë		Emër Atësi Mbiemër	Nr. Identifikimi/ NIPT

E - INFORMACIONE TË TJERA PËR PRONËN

Lloji i Informacionit: \_\_\_\_\_, Emërtimi i Aktit: \_\_\_\_\_, Nr. \_\_\_\_\_, Datë: \_\_\_\_\_

Regjistruar: Nr. \_\_\_\_\_, Datë: \_\_\_\_\_

Përshkrimi:

DREJTORI  
Albion Koçi

Data e lëshimit 18/06/2026



Shtënim: Ky dokument është gëneruar dhe vuloar me anë të një procedure automatike nga një sistem elektronik (Agjencia Shtetërore e Kastrës).





REPUBLIKA E SHQIPËRISË  
AGJENCIA SHTETËRORE E KADASTRËS

KARTELA E PASURISË SË PALUAJTSHME

Kodi Unik 8604031183  
(Nga \_\_\_\_\_, Në \_\_\_\_\_)

**A - TË DHËNAT E PASURISË**

Zona Kadastrale Nr. 8604, Lloji i Pasurisë: KANAL, Nr. i Pasurisë: 45/29/1, Sipërfaqja Totale 7990 m<sup>2</sup>,  
(Nga të Cilat Truall 0 m<sup>2</sup>; Ndërtesë 0 m<sup>2</sup>)

Indeksi i Hartës Kadastrale VL-D-7, Numri i Pemëve: 0,  
Adresa e Pasurisë: Bashkia VLORE, Rruga PAVARESIA, Ndërtesa Nr. \_\_\_\_\_, SH/K -1, Apartamenti  
Nr. \_\_\_\_\_

Vlera e Pasurisë:  
Fillestare \_\_\_\_\_ (Akti Nr. \_\_\_\_\_, Dt. \_\_\_\_\_), Rivlerësim \_\_\_\_\_ (Akti Nr. \_\_\_\_\_, Dt. \_\_\_\_\_)

**B – TË DHËNAT E TITULLIT TË PRONËSISË**

Pronari: SHTET, Nr. Identifikimi/NIPT R0000000SH, Pjesa Takuese 1/1, Lloji i Pronësisë: I  
Adresa e Pronarit: Bashkia \_\_\_\_\_, Rruga \_\_\_\_\_, Ndërtesa Nr. \_\_\_\_\_, SH/K \_\_\_\_\_, Apartamenti Nr. \_\_\_\_\_

Akti i Fitimit të Pronësisë: Emërtimi: \_\_\_\_\_, Nr. \_\_\_\_\_, Datë: \_\_\_\_\_  
Regjistruar: Nr. 007020, Datë: 11/12/2009

*\*Pjesëmarrës në Bashkëpronësi të Detyrueshme për Pasurinë Nr. \_\_\_\_\_, me Kod Unik \_\_\_\_\_*

**B/1 – TË DHËNAT E REGJISTRIMIT PARAPRAK**

Akti Paraparak i Fitimit të Pronësisë: Emërtimi: \_\_\_\_\_, Nr. \_\_\_\_\_, Datë: \_\_\_\_\_  
Përshkrimi i Objektit të Aktit: \_\_\_\_\_  
Regjistruar: Nr. \_\_\_\_\_, Datë: \_\_\_\_\_



REPUBLIKA E SHQIPËRISË  
AGJENCIA SHTETËRORE E KADASTRËS

KARTELA E PASURISË SË PALUAJTSHME

C-TË DREJTAT REALE

Nr. Regjistrimi	Dt. Regjistrimi	Lloji i të Drejtës	Të Dhënat e Aktit			Afat i Vlefshmërisë	Përfitues	
			Emërtim	Nr.	Datë		Emër Atësi Mbiemër	Nr. Identifikimi/NIPT

D - KUFIZIMET E PRONËSISË

Nr. Regjistrimi	Dt. Regjistrimi	Lloji i Kufizimit	Të Dhënat e Aktit			Afat i Kufizimit	Përfitues/Kërkuar	
			Emërtim	Nr.	Datë		Emër Atësi Mbiemër	Nr. Identifikimi/NIPT

E - INFORMACIONE TË TJERA PËR PRONËN

Lloji i Informacionit: \_\_\_\_\_, Emërtimi i Aktit: \_\_\_\_\_, Nr. \_\_\_\_\_, Datë: \_\_\_\_\_

Regjistruar: Nr. \_\_\_\_\_, Datë: \_\_\_\_\_

Përshkrimi:

DREJTORI  
Albion Koçi

Data e lëshimit 18/06/2026



Shënim : Ky dokument është gëneruar dhe valosur me anë të një procedurë automatike nga një sistem elektronik (Agjencia Shtetërore e Kadastrës.)



REPUBLIKA E SHQIPËRISË  
AGJENCIA SHTETËRORE E KADASTRËS

FRAGMENT I HARTËS KADASTRALE

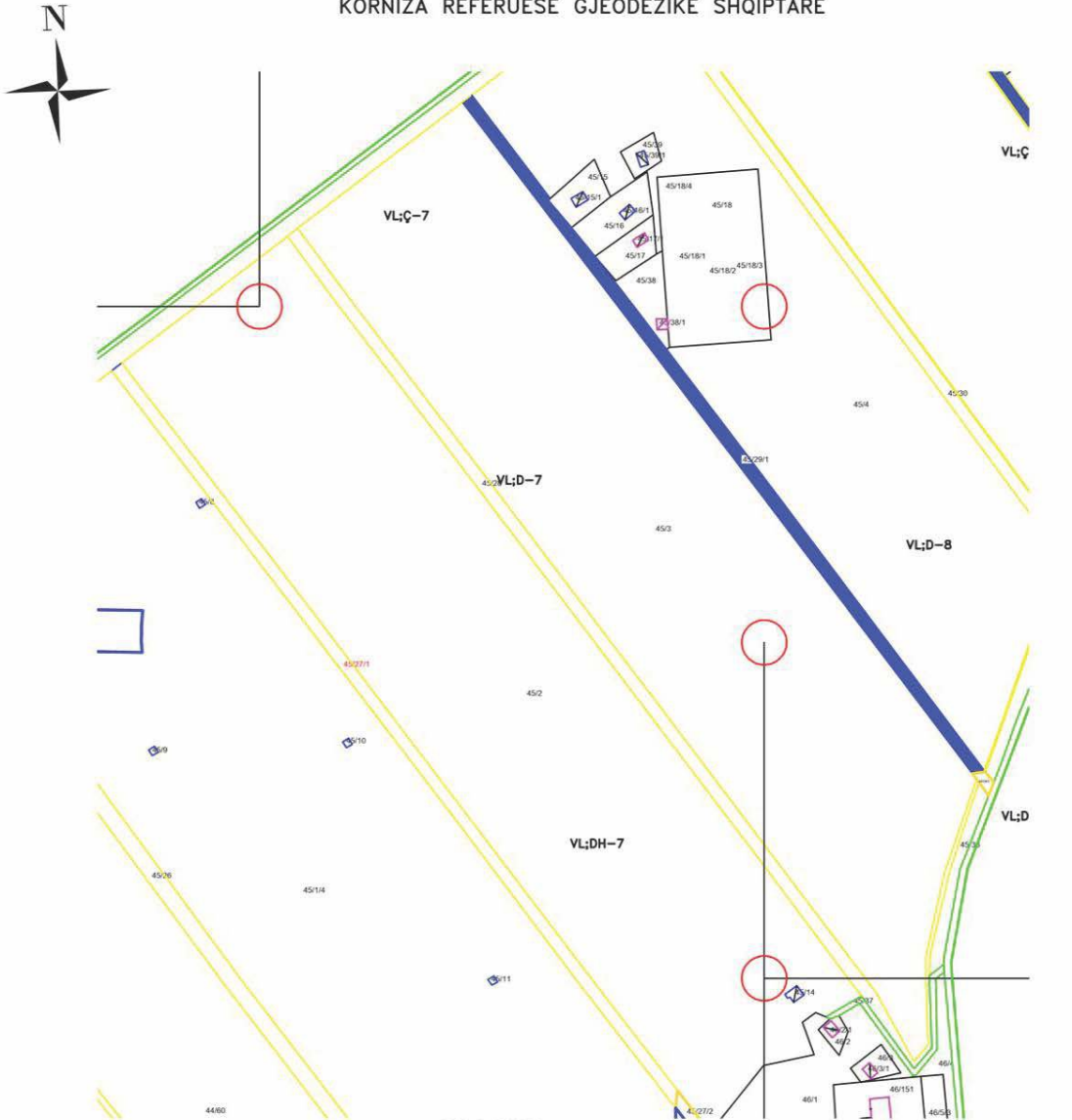
ZONA KADASTRALE:8604

KODI UNIK:8604031183

NUMRI PASURISË: 45/29/1

INDEX I HARTËS:VL-DH-8 Ç-7

KORNIZA REFERUESE GJEODEZIKE SHQIPTARE



SH:1:5000



Data e lëshimit 18/06/2026

SHPJEGUES
PARCELA
NDERTESA

Shënim : Ky dokument është gjeneruar dhe vutuar me anë të një procedure automatike nga një sistem elektronik (Drejtoria Vendore Vlorë)



REPUBLIKA E SHQIPËRISË  
AGJENCIA SHTETËRORE E KADASTRËS

KARTELA E PASURISË SË PALUAJTSHME

Kodi Unik 8604031192

(Nga \_\_\_\_\_, Në \_\_\_\_\_)

**A - TË DHËNAT E PASURISË**

Zona Kadastrale Nr. 8604, Lloji i Pasurisë: TRUALL, Nr. i Pasurisë: 45/19/2, Sipërfaqja Totale 2698.7m<sup>2</sup>,  
(Nga të Cilat Truall 2698.7 m<sup>2</sup>; Ndërtesë 0 m<sup>2</sup>)

Indeksi i Hartës Kadastrale VL-C-8, Numri i Pemëve: 0,

Adresa e Pasurisë: Bashkia VLORE, Rruga Z.INDUSTRIALE, Ndërtesa Nr. \_\_\_\_\_, SH/K \_\_\_\_\_,  
Apartamenti Nr. \_\_\_\_\_

Vlera e Pasurisë:

Fillestare \_\_\_\_\_ (Akti Nr. \_\_\_\_\_, Dt. \_\_\_\_\_), Rivlerësim \_\_\_\_\_ (Akti Nr. \_\_\_\_\_, Dt. \_\_\_\_\_)

**B – TË DHËNAT E TITULLIT TË PRONËSISË**

Pronari: SHTET, Nr. Identifikimi/NIPT R0000000SH, Pjesa Takuese 1/1, Lloji i Pronësisë: I

Adresa e Pronarit: Bashkia \_\_\_\_\_, Rruga \_\_\_\_\_, Ndërtesa Nr. \_\_\_\_\_, SH/K \_\_\_\_\_, Apartamenti Nr. \_\_\_\_\_

Akti i Fitimit të Pronësisë: Emërtimi: \_\_\_\_\_, Nr. \_\_\_\_\_, Datë: \_\_\_\_\_

Regjistruar: Nr. 007020, Datë: 11/12/2009

*\*Pjesëmarrës në Bashkëpronësi të Detyrueshme për Pasurinë Nr. \_\_\_\_\_, me Kod Unik \_\_\_\_\_*

**B/1 – TË DHËNAT E REGJISTRIMIT PARAPRAK**

Akti Paraprak i Fitimit të Pronësisë: Emërtimi: \_\_\_\_\_, Nr. \_\_\_\_\_, Datë: \_\_\_\_\_

Përshkrimi i Objektivit të Aktit: \_\_\_\_\_

Regjistruar: Nr. \_\_\_\_\_, Datë: \_\_\_\_\_



REPUBLIKA E SHQIPËRISË  
AGJENCIA SHTETËRORE E KADASTRËS

KARTELA E PASURISË SË PALUAJTSHME

C-TË DREJTAT REALE

Nr. Regjistrimi	Dt. Regjistrimi	Lloji i të Drejtës	Të Dhënat e Aktit			Afat i Vlefshmërisë	Përfitues	
			Emërtim	Nr.	Datë		Emër Atësi Mbiemër	Nr. Identifikimi/ NIPT

D - KUFIZIMET E PRONËSISË

Nr. Regjistrimi	Dt. Regjistrimi	Lloji i Kufizimit	Të Dhënat e Aktit			Afat i Kufizimit	Përfitues/Kërkues	
			Emërtim	Nr.	Datë		Emër Atësi Mbiemër	Nr. Identifikimi/ NIPT

E - INFORMACIONE TË TJERA PËR PRONËN

Lloji i Informacionit: \_\_\_\_, Emërtimi i Aktit: \_\_\_\_, Nr. \_\_\_\_, Datë: \_\_\_\_

Regjistruar: Nr. \_\_\_\_, Datë: \_\_\_\_

Përshkrimi:

DREJTORI  
Albion Koçi

Data e lëshimit 18/06/2026



*Shënim: Ky dokument është generuar dhe vëlozet me anë të një procedure automatike nga një sistem elektronik (Agjencia Shtetërore e Kadastrës)*



REPUBLIKA E SHQIPËRISE  
AGJENCIA SHTETËRORE E KADASTRES

FRAGMENT I HARTËS KADASTRALE

ZONA KADASTRALE:8604

KODI UNIK:8604031192

NUMRI PASURISË:45/19/2

INDEX I HARTËS:VL-Ç-8

KORNIZA REFERUESE GJEODEZIKE SHQIPTARE



SH:1:5000



Data e lëshimit 18/06/2026

SHPJEGUES
PARCELA
NDERTESA

Shënim : Ky dokument është gjeneruar dhe vutuar me anë të një procedure automatike nga një sistem elektronik (Drejtoria Vendore Vlorë)



REPUBLIKA E SHQIPËRISË  
AGJENCIA SHTETËRORE E KADASTRËS

KARTELA E PASURISË SË PALUAJTSHME

Kodi Unik 8604031196  
(Nga \_\_\_\_\_, Në \_\_\_\_\_)

**A - TË DHËNAT E PASURISË**

Zona Kadastrale Nr. 8604, Lloji i Pasurisë: KANAL, Nr. i Pasurisë: 45/32/1, Sipërfaqja Totale 8760 m<sup>2</sup>,  
(Nga të Cilat Truall 0 m<sup>2</sup>; Ndërtesë 0 m<sup>2</sup>)

Indeksi i Hartës Kadastrale VL-C-8, Numri i Pemëve: 0,

Adresa e Pasurisë: Bashkia VLORE, Rruga \_\_\_\_\_, Ndërtesa Nr. \_\_\_\_\_, SH/K \_\_\_\_\_, Apartamenti Nr. \_\_\_\_\_

Vlera e Pasurisë:

Fillestare \_\_\_\_\_ (Akti Nr. \_\_\_\_\_, Dt. \_\_\_\_\_), Rivlerësim \_\_\_\_\_ (Akti Nr. \_\_\_\_\_, Dt. \_\_\_\_\_)

**B – TË DHËNAT E TITULLIT TË PRONËSISË**

Pronari: SHTET, Nr. Identifikimi/NIPT R0000000SH, Pjesa Takuese 1/1, Lloji i Pronësisë: I

Adresa e Pronarit: Bashkia \_\_\_\_\_, Rruga \_\_\_\_\_, Ndërtesa Nr. \_\_\_\_\_, SH/K \_\_\_\_\_, Apartamenti Nr. \_\_\_\_\_

Akti i Fitimit të Pronësisë: Emërtimi: \_\_\_\_\_, Nr. \_\_\_\_\_, Datë: \_\_\_\_\_

Regjistruar: Nr. 007020, Datë: 11/12/2009

*\*Pjesëmarrës në Bashkëpronësi të Detyrueshme për Pasurinë Nr. \_\_\_\_\_, me Kod Unik \_\_\_\_\_*

**B/1 – TË DHËNAT E REGJISTRIMIT PARAPRAK**

Akti Paraparak i Fitimit të Pronësisë: Emërtimi: \_\_\_\_\_, Nr. \_\_\_\_\_, Datë: \_\_\_\_\_

Përshkrimi i Objektit të Aktit: \_\_\_\_\_

Regjistruar: Nr. \_\_\_\_\_, Datë: \_\_\_\_\_



REPUBLIKA E SHQIPËRISË  
AGJENCIA SHTETËRORE E KADASTRËS

KARTELA E PASURISË SË PALUAJTSHME

C-TË DREJTAT REALE

Nr. Regjistrimi	Dt. Regjistrimi	Lloji i të Drejtës	Të Dhënat e Aktit			Afat i Vlefshmërisë	Përfitues	
			Emërtim	Nr.	Datë		Emër Atësi Mbiemër	Nr. Identifikimi/ NIP T

D - KUFIZIMET E PRONËSISË

Nr. Regjistrimi	Dt. Regjistrimi	Lloji i Kufizimit	Të Dhënat e Aktit			Afat i Kufizimit	Përfitues/Kërkues	
			Emërtim	Nr.	Datë		Emër Atësi Mbiemër	Nr. Identifikimi/ NIP T

E - INFORMACIONE TË TJERA PËR PRONËN

Lloji i Informacionit: \_\_\_\_\_, Emërtimi i Aktit: \_\_\_\_\_, Nr. \_\_, Datë: \_\_\_\_\_

Regjistruar: Nr. \_\_, Datë: \_\_\_\_\_

Përshkrimi:

DREJTORI  
Albion Koçi

Data e lëshimit 24/06/2026



*Shënim: Ky dokument është gjeneruar dhe vulozuar me anë të një procedurë automatike nga një sistem elektronik (Agjencia Shtetërore e Kadastrës)*



REPUBLIKA E SHQIPËRISE  
AGJENCIA SHTETËRORE E KADASTRES

FRAGMENT I HARTËS KADASTRALE

ZONA KADASTRALE:8604

KODI UNIK:8604031196

NUMRI PASURISË: 45/32/1

INDEX I HARTËS:VL-C-8

KORNIZA REFERUESE GJEODEZIKE SHQIPTARE



SH:1:5000



DREJTORIA

Data e lëshimit 18/06/2026

SHPJEGUES

- PARCELA
- NDERTESA

Shënim : Ky dokument është gjeneruar dhe vutuar me anë të një procedure automatike nga një sistem elektronik (Drejtoria Vendore Vlorë)



REPUBLIKA E SHQIPËRISË  
AGJENCIA SHTETËRORE E KADASTRËS

KARTELA E PASURISË SË PALUAJTSHME

Kodi Unik 8604031197  
(Nga \_\_\_\_\_, Në \_\_\_\_\_)

**A - TË DHËNAT E PASURISË**

Zona Kadastrale Nr. 8604, Lloji i Pasurisë: KANAL, Nr. i Pasurisë: 45/32/2, Sipërfaqja Totale 1593 m<sup>2</sup>,  
(Nga të Cilat Truall 0 m<sup>2</sup>; Ndërtesë 0 m<sup>2</sup>)

Indeksi i Hartës Kadastrale VL-C-8, Numri i Pemëve: 0,

Adresa e Pasurisë: Bashkia VLORE, Rruga \_\_\_\_\_, Ndërtesa Nr. \_\_\_\_\_, SH/K \_\_\_\_\_, Apartamenti Nr. \_\_\_\_\_  
Vlera e Pasurisë:

Fillestare \_\_\_\_\_ (Akti Nr. \_\_\_\_\_, Dt. \_\_\_\_\_), Rivlerësim \_\_\_\_\_ (Akti Nr. \_\_\_\_\_, Dt. \_\_\_\_\_)

**B – TË DHËNAT E TITULLIT TË PRONËSISË**

Pronari: SHTET, Nr. Identifikimi/NIPT R0000000SH, Pjesa Takuese 1/1, Lloji i Pronësisë: I  
Adresa e Pronarit: Bashkia \_\_\_\_\_, Rruga \_\_\_\_\_, Ndërtesa Nr. \_\_\_\_\_, SH/K \_\_\_\_\_, Apartamenti Nr. \_\_\_\_\_

Akti i Fitimit të Pronësisë: Emërtimi: \_\_\_\_\_, Nr. \_\_\_\_\_, Datë: \_\_\_\_\_

Regjistruar: Nr. 007020, Datë: 11/12/2009

*\*Pjesëmarrës në Bashkëpronësi të Detyrueshme për Pasurinë Nr. \_\_\_\_\_, me Kod Unik \_\_\_\_\_*

**B/1 – TË DHËNAT E REGJISTRIMIT PARAPRAK**

Akti Paraparak i Fitimit të Pronësisë: Emërtimi: \_\_\_\_\_, Nr. \_\_\_\_\_, Datë: \_\_\_\_\_

Përshkrimi i Objektit të Aktit: \_\_\_\_\_

Regjistruar: Nr. \_\_\_\_\_, Datë: \_\_\_\_\_



REPUBLIKA E SHQIPËRISË  
AGJENCIA SHTETËRORE E KADASTRËS

KARTELA E PASURISË SË PALUAJTSHME

C-TË DREJTAT REALE

Nr. Registrimi	Dt. Registrimi	Lloji i të Drejtës	Të Dhënat e Aktit			Afat i Vlefshmërisë	Përfitues	
			Emërtim	Nr.	Datë		Emër Atësi Mbiemër	Nr. Identifikimi/NIPT

D - KUFIZIMET E PRONËSISË

Nr. Registrimi	Dt. Registrimi	Lloji i Kufizimit	Të Dhënat e Aktit			Afat i Kufizimit	Përfitues/Kërkues	
			Emërtim	Nr.	Datë		Emër Atësi Mbiemër	Nr. Identifikimi/NIPT

E - INFORMACIONE TË TJERA PËR PRONËN

Lloji i Informacionit: \_\_\_\_\_, Emërtimi i Aktit: \_\_\_\_\_, Nr. \_\_\_\_\_, Datë: \_\_\_\_\_

Regjistruar: Nr. \_\_\_\_\_, Datë: \_\_\_\_\_

Përshkrimi:

DREJTORI  
Albion Koçi

Data e lëshimit 18/06/2026



Shënim: Ky dokument është gjeneruar dhe vëlozuar me anë të një procedure automatike nga një sistem elektronik (Agjencia Shtetërore e Kadastrës)



REPUBLIKA E SHQIPËRISE  
AGJENCIA SHTETËRORE E KADASTRES

FRAGMENT I HARTËS KADASTRALE

ZONA KADASTRALE:8604

KODI UNIK:8604031197

NUMRI PASURISË: 45/32/2

INDEX I HARTËS:VL-C-8

KORNIZA REFERUESE GJEODEZIKE SHQIPTARE



SH:1:5000



Data e lëshimit 18/06/2026

SHPJEGUES
PARCELA
NDERTESA

Shënim : Ky dokument është gjeneruar dhe vutuar me anë të një procedure automatike nga një sistem elektronik (Drejtoria Vendore Vlorë)



REPUBLIKA E SHQIPËRISË  
AGJENCIA SHTETËRORE E KADASTRËS

KARTELA E PASURISË SË PALUAJTSHME

Kodi Unik 8604031198

(Nga \_\_\_\_\_, Në \_\_\_\_\_)

**A - TË DHËNAT E PASURISË**

Zona Kadastrale Nr. 8604, Lloji i Pasurisë: KANAL, Nr. i Pasurisë: 45/27/1, Sipërfaqja Totale 9126 m<sup>2</sup>,  
(Nga të Cilat Truall 0 m<sup>2</sup>; Ndërtesë 0 m<sup>2</sup>)

Indeksi i Hartës Kadastrale VL-DH-7, Numri i Pemëve: 0,

Adresa e Pasurisë: Bashkia VLORE, Rruga \_\_\_\_\_, Ndërtesa Nr. \_\_\_\_\_, SH/K \_\_\_\_\_, Apartamenti Nr. \_\_\_\_\_

Vlera e Pasurisë:

Fillestare \_\_\_\_\_ (Akti Nr. \_\_\_\_\_, Dt. \_\_\_\_\_), Rivlerësim \_\_\_\_\_ (Akti Nr. \_\_\_\_\_, Dt. \_\_\_\_\_)

**B – TË DHËNAT E TITULLIT TË PRONËSISË**

Pronari: SHTET \_\_\_\_\_, Nr. Identifikimi/NIPT R0000000SH, Pjesa Takuese 1/1, Lloji i Pronësisë: I

Adresa e Pronarit: Bashkia \_\_\_\_\_, Rruga \_\_\_\_\_, Ndërtesa Nr. \_\_\_\_\_, SH/K \_\_\_\_\_, Apartamenti Nr. \_\_\_\_\_

Akti i Fitimit të Pronësisë: Emërtimi: \_\_\_\_\_, Nr. \_\_\_\_\_, Datë: \_\_\_\_\_

Regjistruar: Nr. 007020, Datë: 11/12/2009

*\*Pjesëmarrës në Bashkëpronësi të Detyrueshme për Pasurinë Nr. \_\_\_\_\_, me Kod Unik \_\_\_\_\_*

**B/1 – TË DHËNAT E REGJISTRIMIT PARAPRAK**

Akti Paraparak i Fitimit të Pronësisë: Emërtimi: \_\_\_\_\_, Nr. \_\_\_\_\_, Datë: \_\_\_\_\_

Përshkrimi i Objektit të Aktit: \_\_\_\_\_

Regjistruar: Nr. \_\_\_\_\_, Datë: \_\_\_\_\_



REPUBLIKA E SHQIPËRISË  
AGJENCIA SHTETËRORE E KADASTRËS

KARTELA E PASURISË SË PALUAJTSHME

C-TË DREJTAT REALE

Nr. Regjistrimi	Dt. Regjistrimi	Lloji i të Drejtës	Të Dhënat e Aktit			Afa ti i Vlefshmërisë	Përfitues	
			Emërtim	Nr.	Datë		Emër Atësi Mbiemër	Nr. Identifikimi/ NPT

D - KUFIZIMET E PRONËSISË

Nr. Regjistrimi	Dt. Regjistrimi	Lloji i Kufizimit	Të Dhënat e Aktit			Afa ti i Kufizimit	Përfitues/Kërkues	
			Emërtim	Nr.	Datë		Emër Atësi Mbiemër	Nr. Identifikimi/ NPT

E - INFORMACIONE TË TJERA PËR PRONËN

Lloji i Informacionit: \_\_\_\_\_, Emërtimi i Aktit: \_\_\_\_\_, Nr. \_\_\_\_\_, Datë: \_\_\_\_\_

Regjistruar: Nr. \_\_\_\_\_, Datë: \_\_\_\_\_

Përshkrimi:

DREJTORI  
Albion Koçi

Data e lëshimit 18/06/2026



Shënim : Ky dokument është gjeneruar dhe vëlosur me anë të një procedure automatike nga një sistem elektronik (Agjencia Shtetërore e Kadastrës)



REPUBLIKA E SHQIPËRISË  
AGJENCIA SHTETËRORE E KADASTRËS

FRAGMENT I HARTËS KADASTRALE

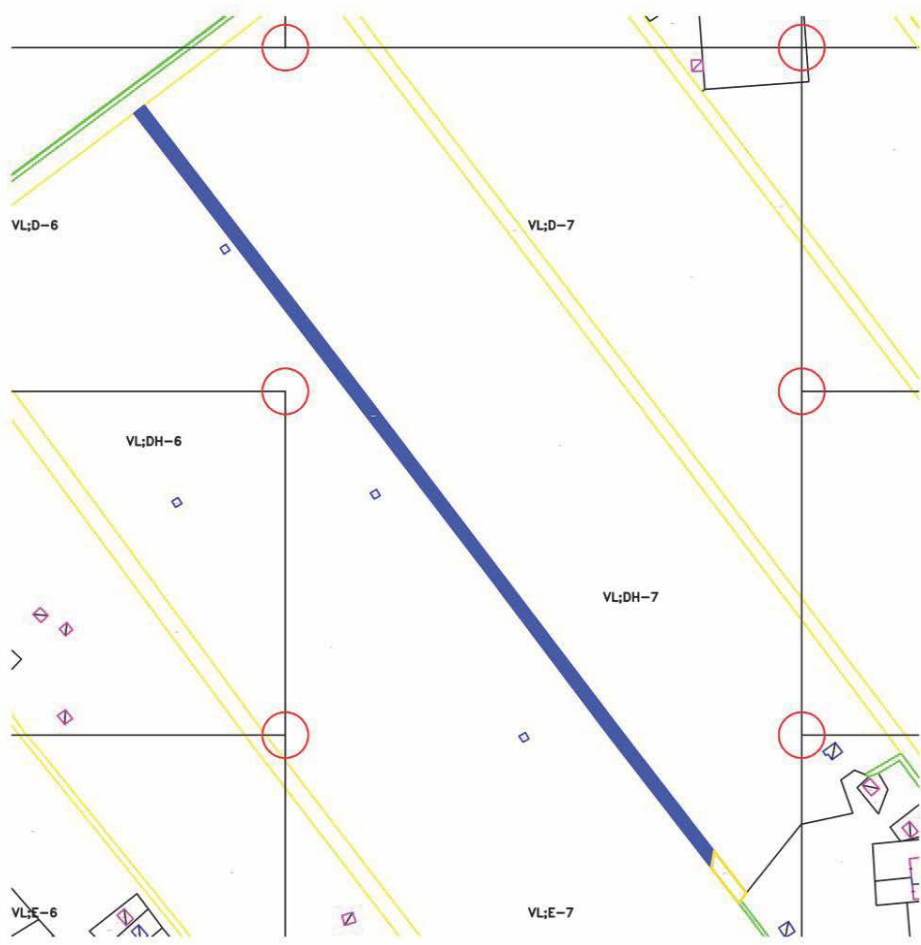
ZONA KADASTRALE:8604

KODI UNIK:8604031198

NUMRI PASURISË: 45/27/1

INDEX I HARTËS:VL-DH-7;D-7

KORNIZA REFERUESE GJEODEZIKE SHQIPTARE



SH:1:5000



Data e lëshimit 18/06/2026

SHPJEGUES	
	PARCELA
	NDERTESA

Shënim : Ky dokument është gjeneruar dhe vutuar me anë të një procedure automatike nga një sistem elektronik (Drejtoria Vendore Vlorë)



REPUBLIKA E SHQIPËRISË  
AGJENCIA SHTETËRORE E KADASTRËS

KARTELA E PASURISË SË PALUAJTSHME

Kodi Unik 8604031199  
(Nga \_\_\_\_\_, Në \_\_\_\_\_)

**A - TË DHËNAT E PASURISË**

Zona Kadastrale Nr. 8604, Lloji i Pasurisë: KANAL, Nr. i Pasurisë: 45/27/2, Sipërfaqja Totale 459  
m<sup>2</sup>, (Nga të Cilat Truall 0 m<sup>2</sup>; Ndërtesë 0 m<sup>2</sup>)

Indeksi i Hartës Kadastrale VL-DH-7, Numri i Pemëve: 0,  
Adresa e Pasurisë: Bashkia VLORE, Rruga \_\_\_\_\_, Ndërtesa Nr. \_\_\_\_\_, SH/K \_\_\_\_\_, Apartamenti Nr. \_\_\_\_\_  
Vlera e Pasurisë:  
Fillestare \_\_\_\_\_ (Akti Nr. \_\_\_\_\_, Dt. \_\_\_\_\_), Rivlerësim \_\_\_\_\_ (Akti Nr. \_\_\_\_\_, Dt. \_\_\_\_\_)

**B – TË DHËNAT E TITULLIT TË PRONËSISË**

Pronari: SHTET, Nr. Identifikimi/NIPT R0000000SH, Pjesa Takuese 1/1, Lloji i Pronësisë: I  
Adresa e Pronarit: Bashkia \_\_\_\_\_, Rruga \_\_\_\_\_, Ndërtesa Nr. \_\_\_\_\_, SH/K \_\_\_\_\_, Apartamenti Nr. \_\_\_\_\_

Akti i Fitimit të Pronësisë: Emërtimi: \_\_\_\_\_, Nr. \_\_\_\_\_, Datë: \_\_\_\_\_  
Regjistruar: Nr. 007020, Datë: 11/12/2009

*\*Pjesëmarrës në Bashkëpronësi të Detyrueshme për Pasurinë Nr. \_\_\_\_\_, me Kod Unik \_\_\_\_\_*

**B/1 – TË DHËNAT E REGJISTRIMIT PARAPRAK**

Akti Paraprak i Fitimit të Pronësisë: Emërtimi: \_\_\_\_\_, Nr. \_\_\_\_\_, Datë: \_\_\_\_\_  
Përshkrimi i Objektit të Aktit: \_\_\_\_\_  
Regjistruar: Nr. \_\_\_\_\_, Datë: \_\_\_\_\_



REPUBLIKA E SHQIPËRISË  
AGJENCIA SHTETËRORE E KADASTRËS

KARTELA E PASURISË SË PALUAJTSHME

C-TË DREJTAT REALE

Nr. Regjistrimi	Dt. Regjistrimi	Lloji i të Drejtës	Të Dhënat e Aktit			Afati i Vlefshmërisë	Përfitues	
			Emërtim	Nr.	Datë		Emër Atësi Mbiemër	Nr. Identifikimi/NIPT

D - KUFIZIMET E PRONËSISË

Nr. Regjistrimi	Dt. Regjistrimi	Lloji i Kufizimit	Të Dhënat e Aktit			Afati i Kufizimit	Përfitues/Kërkues	
			Emërtim	Nr.	Datë		Emër Atësi Mbiemër	Nr. Identifikimi/NIPT

E - INFORMACIONE TË TJERA PËR PRONËN

Lloji i Informacionit: \_\_\_\_\_, Emërtimi i Aktit: \_\_\_\_\_, Nr. \_\_\_\_\_, Datë: \_\_\_\_\_

Regjistruar: Nr. \_\_\_\_\_, Datë: \_\_\_\_\_

Përshkrimi:

DREJTORI  
Albion Koçi

Data e lëshimit 18/06/2026



Shënim : Ky dokument është gjeneruar dhe vëlozet me anë të një procedure automatike nga një sistem elektronik (Agjencia Shtetërore e Kadastrës)



REPUBLIKA E SHQIPËRISË  
AGJENCIA SHTETËRORE E KADASTRËS

FRAGMENT I HARTËS KADASTRALE

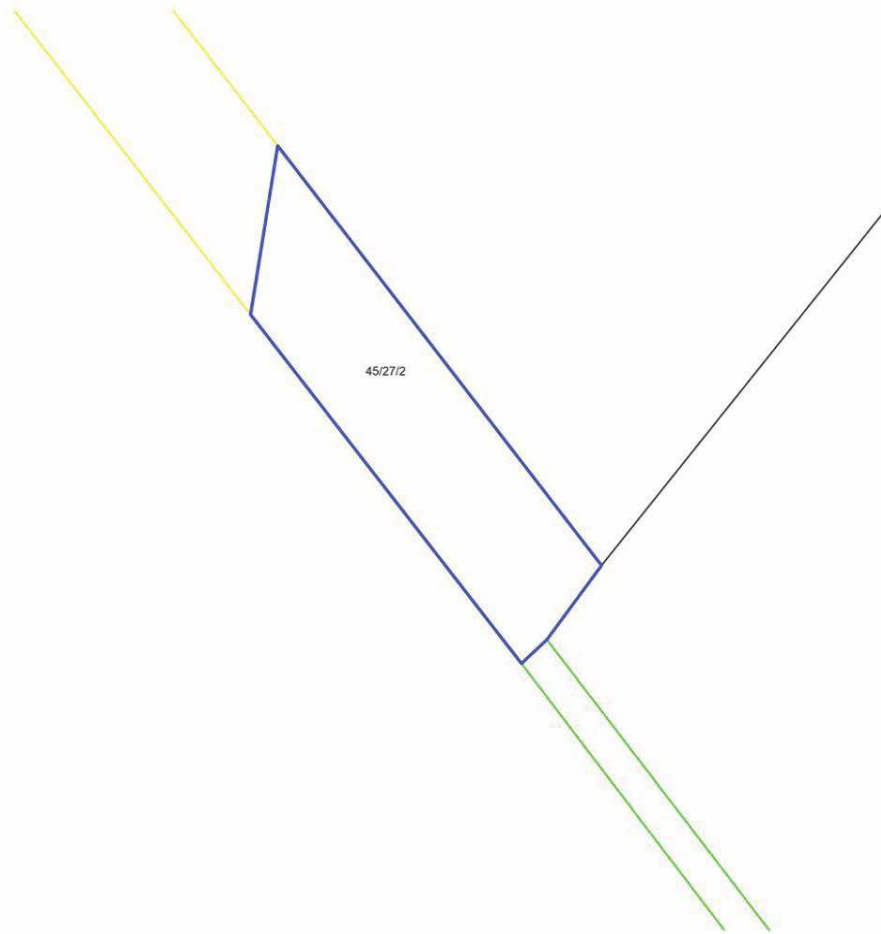
ZONA KADASTRALE:8604

KODI UNIK:8604031199

NUMRI PASURISË: 45/27/2

INDEX I HARTËS:VL-DH-7

KORNIZA REFERUESE GJEODEZIKE SHQIPTARE



SH:1:500

DREJTORIA



Data e lëshimit 18/06/2026

SHPJEGUES
PARCELA
NDERTESA

Shënim : Ky dokument është gjeneruar dhe vatosur me anë të një procedure automatike nga një sistem elektronik (Drejtoria Vendore Vlorë)



REPUBLIKA E SHQIPËRISË  
AGJENCIA SHTETËRORE E KADASTRËS

KARTELA E PASURISË SË PALUAJTSHME

Kodi Unik 8604032007  
(Nga \_\_\_\_\_, Në \_\_\_\_\_)

**A - TË DHËNAT E PASURISË**

Zona Kadastrale Nr. 8604, Lloji i Pasurisë: TRUALL, Nr. i Pasurisë: 45/55, Sipërfaqja Totale 117130.3m<sup>2</sup>,  
(Nga të Cilat Truall 117130.3m<sup>2</sup>; Ndërtesë 0 m<sup>2</sup>)

Indeksi i Hartës Kadastrale VL-C-8,Ç-8,C-9,D-9, Numri i Pemëve: 0,  
Adresa e Pasurisë: Bashkia VLORA 4, Rruga \_\_\_\_\_, Ndërtesa Nr. \_\_\_\_\_, SH/K \_\_\_\_\_, Apartamenti Nr. \_\_\_\_\_  
Vlera e Pasurisë:  
Fillestare \_\_\_\_\_ (Akti Nr. \_\_\_\_\_, Dt. \_\_\_\_\_), Rivlerësim \_\_\_\_\_ (Akti Nr. \_\_\_\_\_, Dt. \_\_\_\_\_)

**B – TË DHËNAT E TITULLIT TË PRONËSISË**

Pronari: SHTET, Nr. Identifikimi/NIPT R0000000SH, Pjesa Takuese 1/1, Lloji i Pronësisë: I  
Adresa e Pronarit: Bashkia \_\_\_\_\_, Rruga \_\_\_\_\_, Ndërtesa Nr. \_\_\_\_\_, SH/K \_\_\_\_\_, Apartamenti Nr. \_\_\_\_\_

Akti i Fitimit të Pronësisë: Emërtimi: \_\_\_\_\_, Nr. \_\_\_\_\_, Datë: \_\_\_\_\_  
Regjistruar: Nr. 04686, Datë: 26/02/2010

*\*Pjesëmarrës në Bashkëpronësi të Detyrueshme për Pasurinë Nr. \_\_\_\_\_, me Kod Unik \_\_\_\_\_*

**B/1 – TË DHËNAT E REGJISTRIMIT PARAPRAK**

Akti Paraparak i Fitimit të Pronësisë: Emërtimi: \_\_\_\_\_, Nr. \_\_\_\_\_, Datë: \_\_\_\_\_  
Përshkrimi i Objektivit të Aktit: \_\_\_\_\_  
Regjistruar: Nr. \_\_\_\_\_, Datë: \_\_\_\_\_



REPUBLIKA E SHQIPËRISË  
AGJENCIA SHTETËRORE E KADASTRËS

KARTELA E PASURISË SË PALUAJTSHME

C-TË DREJTAT REALE

Nr. Regjistrimi	Dt. Regjistrimi	Lloji i të Drejtës	Të Dhënat e Aktit			Afati i Vlefshmërisë	Përfitues	
			Emërtim	Nr.	Datë		Emër Atësi Mbiemër	Nr. Identifikimi/NIPT
020943	18/02/2023		MBI KETE NR.PAS NGRIHET PAS NR.45/55-ND V.70 F.186			0		

D - KUFIZIMET E PRONËSISË

Nr. Regjistrimi	Dt. Regjistrimi	Lloji i Kufizimit	Të Dhënat e Aktit			Afati i Kufizimit	Përfitues/Kërkues	
			Emërtim	Nr.	Datë		Emër Atësi Mbiemër	Nr. Identifikimi/NIPT

E - INFORMACIONE TË TJERA PËR PRONËN

Lloji i Informacionit: \_\_\_\_\_, Emërtimi i Aktit: \_\_\_\_\_, Nr. \_\_\_\_\_, Datë: \_\_\_\_\_

Regjistruar: Nr. \_\_\_\_\_, Datë: \_\_\_\_\_

Përshkrimi: REZULTAT I BASHKIMEVE 45/6 V.13 FQ.94 45/19/1 FQ.191

DREJTORI  
Albion Koçi

Data e lëshimit 18/06/2026



Shtëpitim: Ky dokument është gjeneruar dhe vëlozua me anë të një procedurë automatike nga një sistem elektronik (Agjencia Shtetërore e Kadastrore)



REPUBLIKA E SHQIPËRISË  
AGJENCIA SHTETËRORE E KADASTRËS

FRAGMENT I HARTËS KADASTRALE

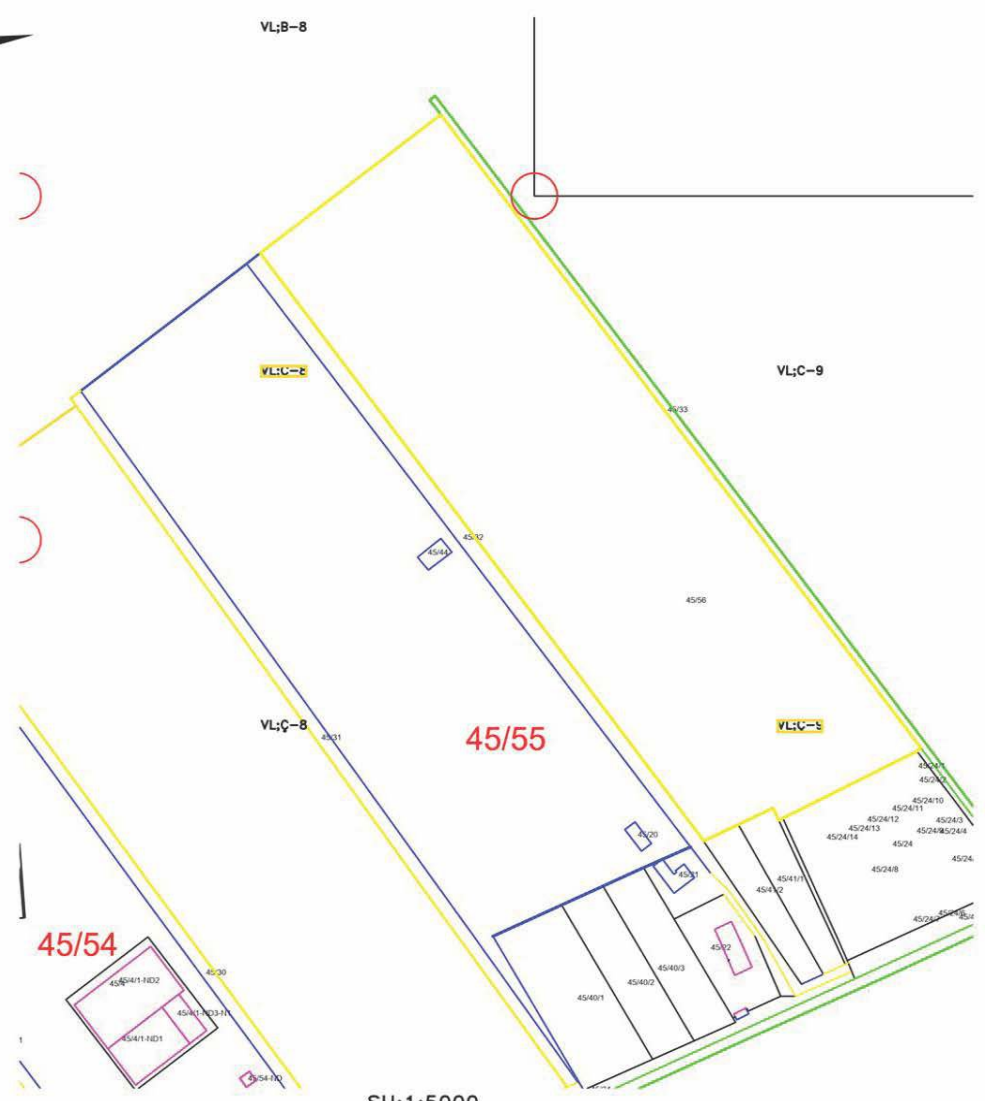
ZONA KADASTRALE:8604

KODI UNIK:8604032007

NUMRI PASURISË: 45/55

INDEX I HARTËS:VL--C-8,Ç-8,C-9,D-9

KORNIZA REFERUESE GJEODEZIKE SHQIPTARE



DREJTORIA

Data e lëshimit 18/06/2026

SHPJEGUES
PARCELA
NDERTESA

Shënim : Ky dokument është gjeneruar dhe vutuosur me anë të një procedure automatike nga një sistem elektronik (Drejtoria Vendore Vlorë)



REPUBLIKA E SHQIPËRISË  
AGJENCIA SHTETËRORE E KADASTRËS

KARTELA E PASURISË SË PALUAJTSHME

Kodi Unik 8604032008  
(Nga \_\_\_\_\_, Në \_\_\_\_\_)

**A - TË DHËNAT E PASURISË**

Zona Kadastrale Nr. 8604, Lloji i Pasurisë: TRUALL, Nr. i Pasurisë: 45/56, Sipërfaqja Totale 133451.8m<sup>2</sup>,  
(Nga të Cilat Truall 133451.8m<sup>2</sup>; Ndërtesë 0m<sup>2</sup>)

Indeksi i Hartës Kadastrale VL-C-8,C-8,C-9,D-9, Numri i Pemëve: 0,  
Adresa e Pasurisë: Bashkia VOLA 4, Rruga VL, Ndërtesa Nr. \_\_, SH/K \_\_, Apartamenti Nr. \_\_  
Vlera e Pasurisë:  
Fillestare \_\_ (Akti Nr. \_\_, Dt. \_\_\_\_), Rivlerësim \_\_ (Akti Nr. \_\_, Dt. \_\_\_\_)

**B – TË DHËNAT E TITULLIT TË PRONËSISË**

Pronari: SHTET, Nr. Identifikimi/NIPT R0000000SH, Pjesa Takuese 1/1, Lloji i Pronësisë: I  
Adresa e Pronarit: Bashkia \_\_, Rruga \_\_, Ndërtesa Nr. \_\_, SH/K \_\_, Apartamenti Nr. \_\_

Akti i Fitimit të Pronësisë: Emërtimi: \_\_\_\_\_, Nr. \_\_, Datë: \_\_\_\_\_  
Regjistruar: Nr. 04686, Datë: 26/02/2010

*\*Pjesëmarrës në Bashkëpronësi të Detyrueshme për Pasurinë Nr. \_\_\_\_\_, me Kod Unik \_\_\_\_\_*

**B/1 – TË DHËNAT E REGJISTRIMIT PARAPRAK**

Akti Paraparak i Fitimit të Pronësisë: Emërtimi: \_\_\_\_\_, Nr. \_\_, Datë: \_\_\_\_\_  
Përshkrimi i Objektivit të Aktit: \_\_\_\_\_  
Regjistruar: Nr. \_\_, Datë: \_\_\_\_\_



REPUBLIKA E SHQIPËRISË  
AGJENCIA SHTETËRORE E KADASTRËS

KARTELA E PASURISË SË PALUAJTSHME

C-TË DREJTAT REALE

Nr. Regjistrimi	Dt. Regjistrimi	Lloji i të Drejtës	Të Dhënat e Aktit			Afat i Vlefshmërisë	Përfitues	
			Emërtim	Nr.	Datë		Emër Atësi Mbiemër	Nr. Identifikimi/ NPT

D - KUFIZIMET E PRONËSISË

Nr. Regjistrimi	Dt. Regjistrimi	Lloji i Kufizimit	Të Dhënat e Aktit			Afat i Kufizimit	Përfitues/Kërkues	
			Emërtim	Nr.	Datë		Emër Atësi Mbiemër	Nr. Identifikimi/ NPT

E - INFORMACIONE TË TJERA PËR PRONËN

Lloji i Informacionit: \_\_\_\_\_, Emërtimi i Aktit: \_\_\_\_\_, Nr. \_\_\_\_\_, Datë: \_\_\_\_\_

Regjistruar: Nr. \_\_\_\_\_, Datë: \_\_\_\_\_

Përshkrimi: REZULTAT I BASHKIMEVE 45/23/1 V.31.FQ.193 45/7 V.13 FQ.95ME SHKRESEN E AVOKATURES SE SHTETIT NR.3163 PROT .DT.29.09.2016 PROTOKOLLUAR PRANEASHK VLORE NR.20779 PROT DT.30.09.2016 ESHTË PERCJELLE VENDIMI I GJYKATES SE APELIT NR. 2471, DATE 03.12.2015, VENDIM KY I PRISHURME VENDIMIN NR. 00-2023-4925 (684), datë 22.11.2023 GJYKATA E LARTE DHE CESHTJA ESHTË KTHYER PER RIGJYKIM

DREJTORI  
Albion Koçi

Data e lëshimit 25/06/2026



Shënim : Ky dokument është gjeneruar dhe vullosur me anë të një procedure automatike nga një sistem elektronik (Agjencia Shtetërore e Kadastrës)



REPUBLIKA E SHQIPËRISË  
AGJENCIA SHTETËRORE E KADASTRËS

FRAGMENT I HARTËS KADASTRALE

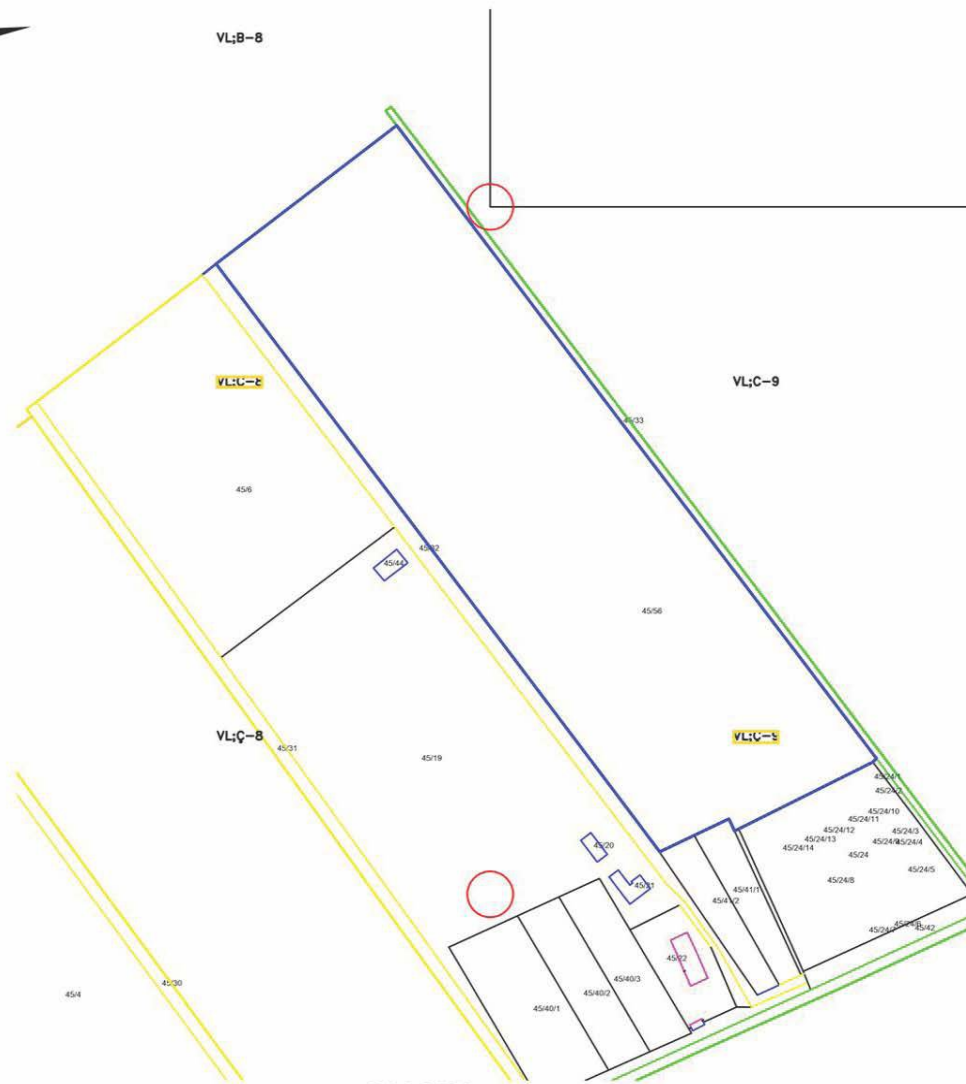
ZONA KADASTRALE:8604

KODI UNIK:8604031196

NUMRI PASURISË: 45/56

INDEX I HARTËS:VL-C-8

KORNIZA REFERUESE GJEODEZIKE SHQIPTARE



SH:1:5000



Data e lëshimit 18/06/2026

SHPJEGUES
PARCELA
NDERTESA

Shënim : Ky dokument është gjeneruar dhe vutuar me anë  
të një procedure automatike nga një sistem elektronik (Drejtoria Vendore Vlorë)



REPUBLIKA E SHQIPËRISË  
AGJENCIA SHTETËRORE E KADASTRËS

KARTELA E PASURISË SË PALUAJTSHME

Kodi Unik 8604072201

(Nga \_\_\_\_\_, Në \_\_\_\_\_)

**A - TË DHËNAT E PASURISË**

Zona Kadastrale Nr. 8604, Lloji i Pasurisë: TRUALL, Nr. i Pasurisë: 45/49/4, Sipërfaqja Totale 120641 m<sup>2</sup>,  
(Nga të Cilat Truall 120641 m<sup>2</sup>; Ndërtesë 0 m<sup>2</sup>)

Indeksi i Hartës Kadastrale \_\_\_\_\_, Numri i Pemëve: 0,

Adresa e Pasurisë: Bashkia Vlore, Rruga Vlore, Ndërtesa Nr. \_\_\_\_\_, SH/K \_\_\_\_\_, Apartamenti Nr. \_\_\_\_\_

Vlera e Pasurisë:

Fillestare 1 Leke (Akti Nr. 1, Dt. 11/12/2015), Rivlerësim \_\_\_\_\_ (Akti Nr. \_\_\_\_\_, Dt. \_\_\_\_\_)

**B – TË DHËNAT E TITULLIT TË PRONËSISË**

Pronari: SHTET, Nr. Identifikimi/NIPT R0000000SH, Pjesa Takuese 1/1, Lloji i Pronësisë: I

Adresa e Pronarit: Bashkia \_\_\_\_\_, Rruga \_\_\_\_\_, Ndërtesa Nr. \_\_\_\_\_, SH/K \_\_\_\_\_, Apartamenti Nr. \_\_\_\_\_

Akti i Fitimit të Pronësisë: Emërtimi: Regjistrim i bashkimit, ose ndarjes të pasurisë së paluajtshme, Nr. 1, Datë: 11/12/2015

Regjistruar: Nr. 00011874, Datë: 11/12/2015

*\*Pjesëmarrës në Bashkëpronësi të Detyrueshme për Pasurinë Nr. \_\_\_\_\_, me Kod Unik \_\_\_\_\_*

**B/1 – TË DHËNAT E REGJISTRIMIT PARAPRAK**

Akti Paraprak i Fitimit të Pronësisë: Emërtimi: \_\_\_\_\_, Nr. \_\_\_\_\_, Datë: \_\_\_\_\_

Përshkrimi i Objektivit të Aktit: \_\_\_\_\_

Regjistruar: Nr. \_\_\_\_\_, Datë: \_\_\_\_\_



REPUBLIKA E SHQIPËRISË  
AGJENCIA SHTETËRORE E KADASTRËS

KARTELA E PASURISË SË PALUAJTSHME

C-TË DREJTAT REALE

Nr. Regjistrimi	Dt. Regjistrimi	Lloji i të Drejtës	Të Dhënat e Aktit			Afat i Vlefshmërisë	Përfitues	
			Emërtim	Nr.	Datë		Emër Atësi Mbianër	Nr. Identifikimi/NIPT

D - KUFIZIMET E PRONËSISË

Nr. Regjistrimi	Dt. Regjistrimi	Lloji i Kufizimit	Të Dhënat e Aktit			Afat i Kufizimit	Përfitues/Kërkues	
			Emërtim	Nr.	Datë		Emër Atësi Mbianër	Nr. Identifikimi/NIPT

E - INFORMACIONE TË TJERA PËR PRONËN

Lloji i Informacionit: \_\_\_\_\_, Emërtimi i Aktit: \_\_\_\_\_, Nr. \_\_\_\_\_, Datë: \_\_\_\_\_

Regjistruar: Nr. \_\_\_\_\_, Datë: \_\_\_\_\_

Përshkrimi:

DREJTORI  
Albion Koçi

Data e lëshimit 18/06/2026



*Shënim : Ky dokument është gjeneruar dhe ruajtur me anë të një procedure automatike nga një sistem elektronik (Agjencia Shtetërore e Kadastrës)*



REPUBLIKA E SHQIPËRIË  
AGJENCIA SHTETËRORE E KADASTRËS

FRAGMENT I HARTËS KADASTRALE

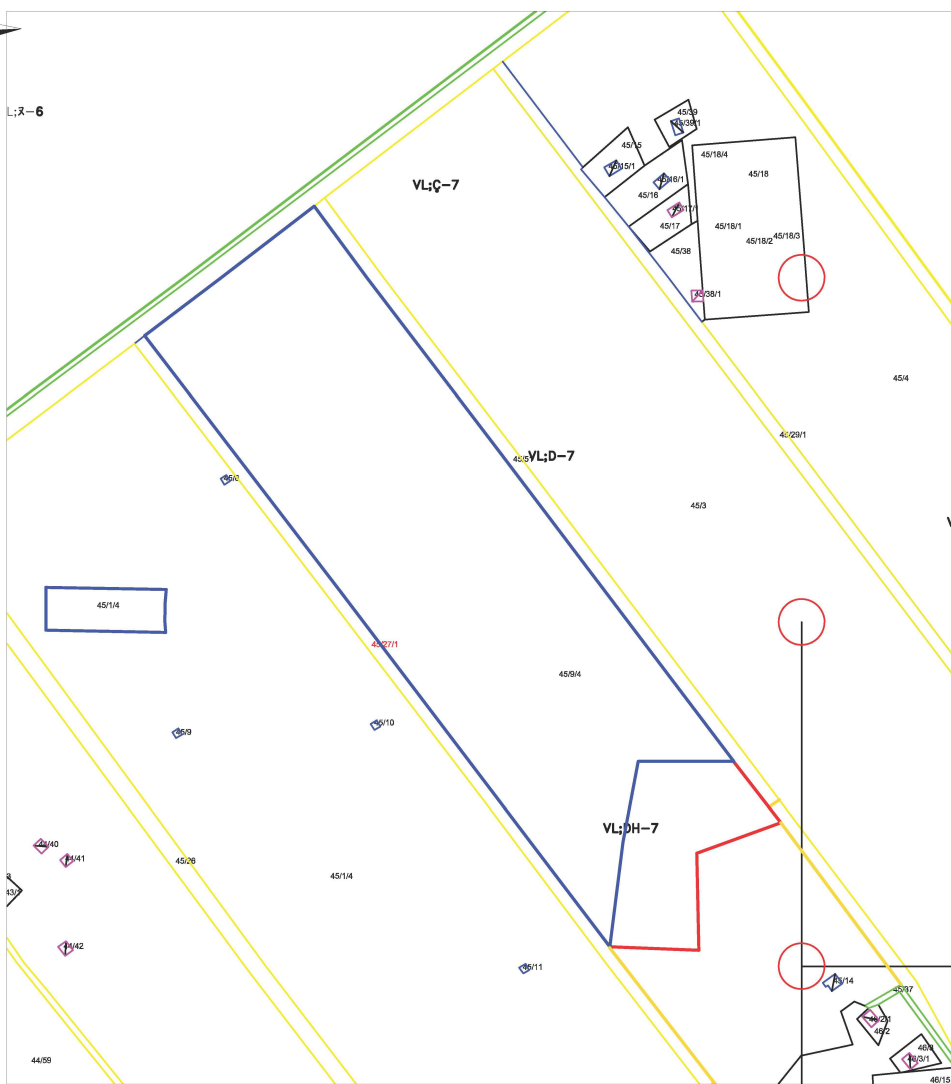
ZONA KADASTRALE:8604

KODI UNIK:8604072201

NUMRI PASURISË: 45/49/4

INDEX I HARTËS:VL-DH-7 D-7

KORNIZA REFERUESE GJEODEZIKE SHQIPTARE



SH:1:5000



Data e lëshimit 18/06/2026

SHPJEGUES
PARCELA
NDERTESA

Shënim : Ky dokument është gjeneruar dhe vëlosur me anë të një procedure automatike nga një sistem elektronik (Drejtorja Vendore Vlorë)



REPUBLIKA E SHQIPËRISË  
AGJENCIA SHTETËRORE E KADASTRËS

KARTELA E PASURISË SË PALUAJTSHME

Kodi Unik 8604032006  
(Nga \_\_\_\_\_, Në \_\_\_\_\_)

**A - TË DHËNAT E PASURISË**

Zona Kadastrale Nr. 8604, Lloji i Pasurisë: TRUALL, Nr. i Pasurisë: 45/54, Sipërfaqja Totale 115298.8 m<sup>2</sup>,  
(Nga të Cilat Truall 115298.8 m<sup>2</sup>; Ndërtesë 0 m<sup>2</sup>)

Indeksi i Hartës Kadastrale VL-C-8,D-8, Numri i Pemëve: 0,  
Adresa e Pasurisë: Bashkia VLORA 4, Rruga \_\_\_\_\_, Ndërtesa Nr. \_\_\_\_\_, SH/K \_\_\_\_\_, Apartamenti Nr. \_\_\_\_\_  
Vlera e Pasurisë:  
Fillestare \_\_\_\_\_ (Akti Nr. \_\_\_\_\_, Dt. \_\_\_\_\_), Rivlerësim \_\_\_\_\_ (Akti Nr. \_\_\_\_\_, Dt. \_\_\_\_\_)

**B – TË DHËNAT E TITULLIT TË PRONËSISË**

Pronari: SHTET \_\_\_\_\_, Nr. Identifikimi/NIPT R0000000SH, Pjesa Takuese 1/1, Lloji i Pronësisë: I  
Adresa e Pronarit: Bashkia \_\_\_\_\_, Rruga \_\_\_\_\_, Ndërtesa Nr. \_\_\_\_\_, SH/K \_\_\_\_\_, Apartamenti Nr. \_\_\_\_\_

Akti i Fitimit të Pronësisë: Emërtimi: \_\_\_\_\_, Nr. \_\_\_\_\_, Datë: \_\_\_\_\_  
Regjistruar: Nr. 04686, Datë: 26/02/2010

*\*Pjesëmarrës në Bashkëpronësi të Detyrueshme për Pasurinë Nr. \_\_\_\_\_, me Kod Unik \_\_\_\_\_*

**B/1 – TË DHËNAT E REGJISTRIMIT PARAPRAK**

Akti Paraparak i Fitimit të Pronësisë: Emërtimi: \_\_\_\_\_, Nr. \_\_\_\_\_, Datë: \_\_\_\_\_  
Përshkrimi i Objektivit të Aktit: \_\_\_\_\_  
Regjistruar: Nr. \_\_\_\_\_, Datë: \_\_\_\_\_



REPUBLIKA E SHQIPËRISË  
AGJENCIA SHTETËRORE E KADASTRËS

KARTELA E PASURISË SË PALUAJTSHME

C-TË DREJTAT REALE

Nr. Regjistrimi	Dt. Regjistrimi	Lloji i të Drejtës	Të Dhënat e Aktit			Afati i Vlefshmërisë	Përfitues	
			Emërtim	Nr.	Datë		Emër Atësi Mbiemër	Nr. Identifikimi/ NIP T

D - KUFIZIMET E PRONËSISË

Nr. Regjistrimi	Dt. Regjistrimi	Lloji i Kufizimit	Të Dhënat e Aktit			Afati i Kufizimit	Përfitues/Kërkuues	
			Emërtim	Nr.	Datë		Emër Atësi Mbiemër	Nr. Identifikimi/ NIP T

E - INFORMACIONE TË TJERA PËR PRONËN

Lloji i Informacionit: \_\_\_\_\_, Emërtimi i Aktit: \_\_\_\_\_, Nr. \_\_\_\_\_, Datë: \_\_\_\_\_

Regjistruar: Nr. \_\_\_\_\_, Datë: \_\_\_\_\_

Përshkrimi: BASHKIM PASURIE 45/4/2 V.28 FQ.54 45/15 V.14 FQ.119 45/16 V.14 FQ.121 45/16/1 V.14 FQ.122 45/17 V.14 FQ.123 45/17/1 V.14 FQ.124 45/18 V.16 FQ.1 45/34/1 V.31 FQ.185 45/38 V.13 FQ.85 45/38/1 V.13 FQ.86 45/39 V.13 FQ.87 45/39 /1 V.13 FQ.88 KORIGJOHET HARTA TREGUSE E PASURIVE ME REF.008651

DREJTORI  
Albion Koçi

Data e lëshimit 18/06/2026



Shënim: Ky dokument është gjeneruar dhe vëlozet me anë të një procedure automatike nga një sistem elektronik (Agjencia Shtetërore e Kadastrës)



REPUBLIKA E SHQIPËRIË  
AGJENCIA SHTETËRORE E KADASTRËS

FRAGMENT I HARTËS KADASTRALE

ZONA KADASTRALE:8604

KODI UNIK:8604032006

NUMRI PASURISË: 45/54

INDEX I HARTËS:VL-Ç-8 D-8

KORNIZA REFERUESE GJEODEZIKE SHQIPTARE



Data e lëshimit 18/06/2026

SHPJEGUES
PARCELA
NDERTESA

Shënim : Ky dokument është gjeneruar dhe vutuar me anë të një procedure automatike nga një sistem elektronik (Drejtoria Vendore Vlorë)



REPUBLIKA E SHQIPËRISË  
AGJENCIA SHTETËRORE E KADASTRËS

KARTELA E PASURISË SË PALUAJTSHME

Kodi Unik 8604072202  
(Nga \_\_\_\_\_, Në \_\_\_\_\_)

**A - TË DHËNAT E PASURISË**

Zona Kadastrale Nr. 8604, Lloji i Pasurisë: TRUALL, Nr. i Pasurisë: 45/1/4, Sipërfaqja Totale 211326m<sup>2</sup>,  
(Nga të Cilat Truall 211326m<sup>2</sup>; Ndërtesë 0 m<sup>2</sup>)

Indeksi i Hartës Kadastrale VI-dh-6, Numri i Pemëve: 0,  
Adresa e Pasurisë: Bashkia Vlore, Rruga Vlore, Ndërtesa Nr. \_\_, SH/K \_\_, Apartamenti Nr. \_\_  
Vlera e Pasurisë:  
Fillestare 1 Leke (Akti Nr. 1, Dt. 11/12/2015), Rivlerësim \_\_ (Akti Nr. \_\_, Dt. \_\_\_\_)

**B – TË DHËNAT E TITULLIT TË PRONËSISË**

Pronari: SHTET, Nr. Identifikimi/NIPT R0000000SH, Pjesa Takuese 1/1, Lloji i Pronësisë: I  
Adresa e Pronarit: Bashkia \_\_, Rruga \_\_, Ndërtesa Nr. \_\_, SH/K \_\_, Apartamenti Nr. \_\_

Akti i Fitimit të Pronësisë: Emërtimi: Regjistrim i bashkimit, ose ndarjes të pasurisë së paluajtshme, Nr. 1, Datë: 11/12/2015

Regjistruar: Nr. 00016504, Datë: 11/12/2015

*\*Pjesëmarrës në Bashkëpronësi të Detyrueshme për Pasurinë Nr. \_\_\_\_\_, me Kod Unik \_\_\_\_\_*

**B/1 – TË DHËNAT E REGJISTRIMIT PARAPRAK**

Akti Paraparak i Fitimit të Pronësisë: Emërtimi: \_\_\_\_\_, Nr. \_\_, Datë: \_\_\_\_\_

Përshkrimi i Objektivit të Aktit: \_\_\_\_\_

Regjistruar: Nr. \_\_, Datë: \_\_\_\_\_



REPUBLIKA E SHQIPËRISË  
AGJENCIA SHTETËRORE E KADASTRËS

KARTELA E PASURISË SË PALUAJTSHME

C-TË DREJTAT REALE

Nr. Regjistrimi	Dt. Regjistrimi	Lloji i të Drejtës	Të Dhënat e Aktit			Afat i Vlefshmërisë	Përfitues	
			Emërtim	Nr.	Datë		Emër Atësi Mbiemër	Nr. Identifikimi/ NIPT

D - KUFIZIMET E PRONËSISË

Nr. Regjistrimi	Dt. Regjistrimi	Lloji i Kufizimit	Të Dhënat e Aktit			Afat i Kufizimit	Përfitues/Kërkues	
			Emërtim	Nr.	Datë		Emër Atësi Mbiemër	Nr. Identifikimi/ NIPT

E - INFORMACIONE TË TJERA PËR PRONËN

Lloji i Informacionit: \_\_\_\_\_, Emërtimi i Aktit: \_\_\_\_\_, Nr. \_\_\_\_\_, Datë: \_\_\_\_\_

Regjistruar: Nr. \_\_\_\_\_, Datë: \_\_\_\_\_

Përshkrimi:

DREJTORI  
Albion Koçi

Data e lëshimit 18/06/2026



Shënim: Ky dokument është gjeneruar dhe valëzuar me anë të një procedure automatike nga një sistem elektronik (Agjencia Shtetërore e Kadastrës)

2/2



REPUBLIKA E SHQIPËRISË  
AGJENCIA SHTETËRORE E KADASTRËS

FRAGMENT I HARTËS KADASTRALE

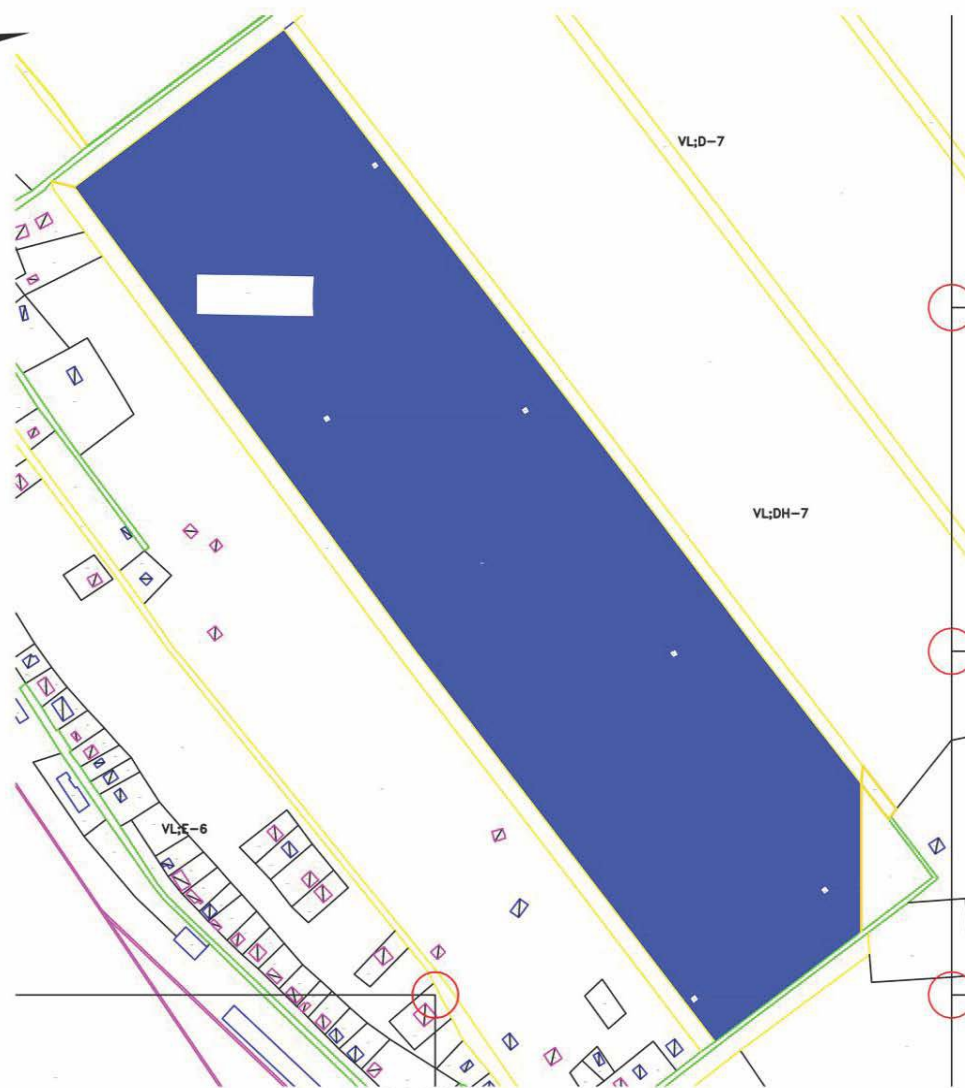
ZONA KADASTRALE:8604

KODI UNIK:8604072202

NUMRI PASURISË: 45/1/4

INDEX I HARTËS:VL-E-7;D-7

KORNIZA REFERUESE GJEODEZIKE SHQIPTARE



SH:1:5000

DREJTORIA



Data e lëshimit 18/06/2026

SHPJEGUES
PARCELA
NDERTESA

Shënim : Ky dokument është gjeneruar dhe vutuar me anë të një procedure automatike nga një sistem elektronik (Drejtoria Vendore Vlorë)



REPUBLIKA E SHQIPËRISË  
AGJENCIA SHTETËRORE E KADASTRËS

KARTELA E PASURISË SË PALUAJTSHME

Kodi Unik 8604491221  
(Nga \_\_\_\_\_, Në \_\_\_\_\_)

**A - TË DHËNAT E PASURISË**

Zona Kadastrale Nr. 8604, Lloji i Pasurisë: TRUALL, Nr. i Pasurisë: 45/46/4, Sipërfaqja Totale 121330 m<sup>2</sup>,  
(Nga të Cilat Truall 0 m<sup>2</sup>; Ndërtesë 0 m<sup>2</sup>)

Indeksi i Hartës Kadastrale -, Numri i Pemëve: 0,  
Adresa e Pasurisë: Bashkia Vlore, Rruga tr, Ndërtesa Nr. \_\_, SH/K \_\_, Apartamenti Nr. \_\_  
Vlera e Pasurisë:  
Fillestare 1 Leke (Akti Nr. 1, Dt. 19/06/2026), Rivlerësim \_\_ (Akti Nr. \_\_, Dt. \_\_\_\_)

**B – TË DHËNAT E TITULLIT TË PRONËSISË**

Pronari: SHTET, Nr. Identifikimi/NIPT R0000000SH, Pjesa Takuese 1/1, Lloji i Pronësisë: I  
Adresa e Pronarit: Bashkia -, Rruga -, Ndërtesa Nr. \_\_, SH/K \_\_, Apartamenti Nr. \_\_

Akti i Fitimit të Pronësisë: Emërtimi: Akteve të tjera sipas legjislacionit në fuqi, Nr. 1, Datë: 19/06/2026  
Regjistruar: Nr. 1, Datë: 19/06/2026

*\*Pjesëmarrës në Bashkëpronësi të Detyrueshme për Pasurinë Nr. \_\_\_\_\_, me Kod Unik \_\_\_\_\_*

**B/1 – TË DHËNAT E REGJISTRIMIT PARAPRAK**

Akti Paraprak i Fitimit të Pronësisë: Emërtimi: \_\_\_\_\_, Nr. \_\_, Datë: \_\_\_\_\_  
Përshkrimi i Objektit të Aktit: \_\_\_\_\_  
Regjistruar: Nr. \_\_, Datë: \_\_\_\_\_



REPUBLIKA E SHQIPËRISË  
AGJENCIA SHTETËRORE E KADASTRËS

KARTELA E PASURISË SË PALUAJTSHME

C-TË DREJTAT REALE

Nr. Regjistrimi	Dt. Regjistrimi	Lloji i të Drejtës	Të Dhënat e Aktit			Afati i Vlefshmërisë	Përfitues	
			Emërtim	Nr.	Datë		Emër Atësi Mbiemër	Nr. Identifikimi/NIPT

D - KUFIZIMET E PRONËSISË

Nr. Regjistrimi	Dt. Regjistrimi	Lloji i Kufizimit	Të Dhënat e Aktit			Afati i Kufizimit	Përfitues/Kërkues	
			Emërtim	Nr.	Datë		Emër Atësi Mbiemër	Nr. Identifikimi/NIPT

E - INFORMACIONE TË TJERA PËR PRONËN

Lloji i Informacionit: \_\_\_\_\_, Emërtimi i Aktit: \_\_\_\_\_, Nr. \_\_\_\_\_, Datë: \_\_\_\_\_

Regjistruar: Nr. \_\_\_\_\_, Datë: \_\_\_\_\_

Përshkrimi:

DREJTORI  
Albion Koçi

Data e lëshimit 19/06/2026



*Shënim : Ky dokument është gëneruar dhe vëloste me anë të një procedure automatike rigar një sistem elektronik (Agjencia Shtetërore e Kadastrës)*



REPUBLIKA E SHQIPËRISË  
AGJENCIA SHTETËRORE E KADASTRËS

FRAGMENT I HARTËS KADASTRALE

ZONA KADASTRALE:8604

KODI UNIK:8604776776

NUMRI PASURISË: 45/46/4

INDEX I HARTËS:VL-DH-7: DH-8

KORNIZA REFERUESE GJEODEZIKE SHQIPTARE



SH:1:5000



Data e lëshimit 18/06/2026

SHPJEGUES
PARCELA
NDERTESA

Shënim : Ky dokument është gjeneruar dhe vëlosur me anë të një procedure automatike nga një sistem elektronik (Drejtorja Vendore Vlorë)